




---

# STRATEGICKÝ PLÁN ROZVOJE MIKROREGIONU NECHANICKO 2023-2030

---

Rok 2023





Zpracovatelský tým:

Ve spolupráci s

obcemi Mikroregionu Nechanicko

zpracovalo

Centrum investic, rozvoje a inovací

Soukenická 54

500 03 Hradec Králové

tel.: +420 495 817 802

e-mail: [info@cirihk.cz](mailto:info@cirihk.cz)

[rozvoj@cirihk.cz](mailto:rozvoj@cirihk.cz)

[www.cirihk.cz](http://www.cirihk.cz)



Řešitelský tým CIRI:

Mgr. Jana Sklenářová – [sklenarova@cirihk.cz](mailto:sklenarova@cirihk.cz)

Ing. Tomáš Mejstřík – [mejstrik@cirihk.cz](mailto:mejstrik@cirihk.cz)

Koordinátoři za Mikroregion Nechanicko:

Jana Pečenková, starostka obce Mokrovousy – [ou@mokrovousy.cz](mailto:ou@mokrovousy.cz)

Zpracováno v období: květen–listopad 2023

Úvodní fotografie: Les Holá v Horních Dohalicích, autorka Věra Kobrová

## 1. Obsah

I.	Obsah.....	4
II.	Úvod .....	5
III.	Analytická část.....	6
IV.	SWOT analýza .....	7
V.	Strategická část.....	9

## 2. Úvod

Strategický plán rozvoje Mikroregionu Nechanicko na období 2023 – 2030 je základním rozvojovým dokumentem regionu, který vytyčuje hlavní směry rozvoje vycházející z aktuálního stavu a především identifikovaných potřeb regionu. Nový dokument navazuje na předchozí Strategický plán rozvoje Mikroregionu Nechanicko z roku 2015. Potřeba aktualizace tohoto dokumentu vyvstala od zástupců mikroregionu v souvislosti s naplněním předchozí strategie.

Nový strategický plán rozvoje mikroregionu byl tvořen v průběhu roku 2023. Analytická část byla zpracována na základě veřejně dostupných dat a informací. Součástí analytických prací byl také průzkum v regionu a projednání analytických závěrů se zástupci mikroregionu. Snahou bylo v analytické části uvést co nejaktuálnější data a v žádoucích případech pracovat i v časových řadách.

Strategická část byla vypracována na základě výstupů z komplexní analýzy regionu, dotazníkového šetření a na základě realizace předchozí Strategie rozvoje Mikroregionu Nechanicko z roku 2015. Ze získaných informací byla sestavena SWOT analýza – formulace silných a slabých stránek regionu, jeho příležitostí a ohrožení. Nedílnou součástí pro stanovení strategie rozvoje regionu bylo také mapování absorpční kapacity v jednotlivých obcích mikroregionu.

### 3. Analytická část

Dobrovolný svazek obcí Mikroregion Nechanicko (dále „DSO“, či „mikroregion“) byl založen 4. října 2001 16 obcemi. Postupně k mikroregionu přistoupily další čtyři obce, aktuálně tedy mikroregion sdružuje 20 obcí a jejich osad. Cílem mikroregionu je zajistit harmonický rozvoj celé oblasti, zprostředkovat komunikaci s institucemi veřejné správy a umožnit získávání investic. Jedním ze základních úkolů je i podpora cestovního ruchu.

DSO Nechanicko je společně s DSO Mikroregion obcí Památkové zóny 1866 a DSO Mikroregion Urbanická brázda zakládajícím členem MAS Hradecký venkov o.p.s., která vznikla v roce 2007 za účelem strategické koordinace místního regionálního rozvoje a řešení společných problémů v území.



Komplexní analýza je přílohou tohoto dokumentu.

## 5. SWOT analýza

Silné a slabé stránky identifikují a popisují charakteristiky mikroregionu a představují pro další práci stav, který by se měl strategický plán snažit změnit (slabé stránky) nebo jej využít pro další rozvoj (silné stránky). Příležitosti a ohrožení vyplývají z vnějšího vývoje a většinou představují tendence, které je obtížné ovlivnit z úrovně obcí i celého mikroregionu. U vnější analýzy je důležité vzít tyto jevy a trendy v potaz a v případě příležitostí jich co nejvíce využít (např. dočasná existence zdrojů rozvojového financování ze strukturálních a investičních fondů EU), v případě hrozeb se snažit eliminovat s nimi spojené riziko (např. připravovat infrastrukturu pro poskytování služeb v souvislosti s očekávaným stárnutím populace) a případný negativní dopad.

### Prioritní oblast 1. Kvalitní dopravní a technická infrastruktura v mikroregionu

Silné stránky	Slabé stránky
<ul style="list-style-type: none"> <li>↑ hustá síť silnic</li> <li>↑ zájem o komunitní energetiku a OZE</li> <li>↑ výborný stav připojení na vodovody</li> </ul>	<ul style="list-style-type: none"> <li>↓ špatný stav některých komunikací (silnice II. a III. třídy)</li> <li>↓ absence chodníků a přechodů pro chodce, dílčí dopravní závady</li> <li>↓ podvybavenost v segmentu vodohospodářské infrastruktury (častá absence splaškové kanalizace s ČOV)</li> <li>↓ cyklotrasy vedeny po silnicích</li> </ul>

### Prioritní oblast 2. Zdravé životní prostředí a rozmanitá krajina

Silné stránky	Slabé stránky
<ul style="list-style-type: none"> <li>↑ solidní vybavenost sportovně-rekreační infrastrukturou</li> <li>↑ produktivní zemědělská oblast s úrodnou půdou</li> <li>↑ vyváženost územních podmínek pro udržitelný rozvoj obcí</li> <li>↑ kvalitní životní prostředí bez výraznějších zdrojů znečištění ovzduší</li> </ul>	<ul style="list-style-type: none"> <li>↓ intenzivní zemědělská výroba</li> <li>↓ dílčí negativní dopady suburbánní polohy DSO</li> </ul>



**Prioritní oblast 3. Dobré podmínky pro život v mikroregionu**

Silné stránky	Slabé stránky
<ul style="list-style-type: none"> <li>↑ nabídka rozvojových ploch pro bydlení</li> <li>↑ dostupnost veřejných služeb a občanské vybavenosti v DSO</li> <li>↑ komplexní dostupnost služeb v Hradci Králové</li> <li>↑ úbytek neobydlených domů</li> <li>↑ absence územně koncentrovanějších sociálních problémů a socio patogenních jevů</li> <li>↑ nízká míra nezaměstnanosti</li> <li>↑ výhodná věková struktura</li> </ul>	<ul style="list-style-type: none"> <li>↓ problematická dostupnost sociálních a zdravotních služeb</li> <li>↓ nedostatek základních služeb v menších obcích</li> <li>↓ nedostatek pracovních příležitostí v místě bydliště</li> <li>↓ chátrající objekty v obcích</li> <li>↓ rostoucí průměrný věk a index ekonomického zatížení</li> </ul>

**Prioritní oblast 4. Přitažlivost mikroregionu a spolupráce**

Silné stránky	Slabé stránky
<ul style="list-style-type: none"> <li>↑ region s historickou hodnotou</li> <li>↑ nízká míra nezaměstnanosti, vyšší podíl ekonomicky aktivních obyvatel</li> <li>↑ atraktivní turistické lokality v okolí</li> </ul>	<ul style="list-style-type: none"> <li>↓ méně služeb v cestovním ruchu</li> <li>↓ snižování podnikatelské aktivity</li> <li>↓ snižování počtu volných pracovních míst</li> <li>↓ nekonkurenceschopnost místních podnikatelů</li> </ul>

**SWOT analýza – příležitosti a hrozby**

Příležitosti	Hrozby
<ul style="list-style-type: none"> <li>↑ poloha - napojení na D35, zázemí krajského města</li> <li>↑ vyvedení transnitní dopravy z intravilánu obcí</li> <li>↑ zemědělská politika EU</li> <li>↑ příchod nového investora (zaměstnavatele)</li> <li>↑ dotační příležitosti</li> <li>↑ rozvoj partnerství s MAS, podnikateli, neziskovým sektorem</li> <li>↑ rozvoj informačních technologií, digitalizace</li> <li>↑ podpora lokální ekonomiky z krajské a celostátní úrovně</li> <li>↑ ekologizace lidských činností</li> </ul>	<ul style="list-style-type: none"> <li>↓ zvyšující se intenzity dopravy na D11</li> <li>↓ pokračující změna klimatu</li> <li>↓ energetická krize, vysoká cena energie</li> <li>↓ konkurenceschopnost českého zemědělství</li> <li>↓ rozpočtová a daňová politika státu, nedostatek finančních prostředků na veřejné investice</li> <li>↓ demografický vývoj</li> <li>↓ nestabilní ekonomická a sociální situace v Česku, růst nezaměstnanosti, zadluženosti</li> <li>↓ nezájem občanů o dění na území DSO</li> <li>↓ změna životního stylu – konzumní styl, změna zájmů, vliv IT, ztráta komunitní spolupráce</li> </ul>



## 6. Strategická část

Vize je motto, které určuje základní směr dalšího rozvoje mikroregionu Nechanicko v následujících letech až do roku 2030. Strategická vize představuje souhrnný text, který popisuje ideální situaci, k níž realizace strategického plánu přispěje. Strategická vize je základním východiskem pro akční plány jednotlivých prioritních oblastí. Strategická vize je formulována natolik obecně, že její platnost by neměla podléhat častým změnám.

### Strategická vize mikroregionu Nechanicko

*Mikroregion Nechanicko je stabilizovaný venkovský region s čistým životním prostředím, kvalitní infrastrukturou, který nabízí příjemné, přitažlivé a moderní prostředí k životu pro všechny generace.*

#### 1.1 Prioritní oblasti – dílčí strategie

Na základě diskuse, analytických podkladových materiálů (analýza mikroregionu, SWOT analýza, dotazníkové šetření mezi obcemi, sběr projektových záměrů obcí) a na základě identifikovaných reálných potřeb území jsou pro mikroregion Nechanicko definovány celkem čtyři prioritní oblasti rozvoje, které představují ucelené celky tematicky zaměřené.

Dílčí strategie jsou zpracovány pro tyto oblasti:

**Prioritní oblast 1. Kvalitní dopravní a technická infrastruktura v mikroregionu**

**Prioritní oblast 2. Zdravé životní prostředí a rozmanitá krajina**

**Prioritní oblast 3. Dobré podmínky pro život v mikroregionu**

**Prioritní oblast 4. Přitažlivost mikroregionu a spolupráce**

## **Prioritní oblast 1. Kvalitní dopravní a technická infrastruktura v mikroregionu**

### *Globální cíl:*

*Zvyšovat bezpečnost silničního provozu v území, zvyšovat dopravní dostupnost škol, zaměstnání, služeb i nabídky na trávení volného času. Zajistit moderní technickou infrastrukturu v obcích včetně digitalizace.*

Prioritní oblast zaměřuje pozornost na dvě klíčové oblasti – doprava a vybavenost mikroregionu technickou infrastrukturou. Tyto oblasti jsou základním předpokladem vyváženého rozvoje a bezprostředně působí na další klíčové oblasti života jako například ekonomika, kvalita života, přitažlivost území. Plánované projektové záměry obcí cílí na rozvoj a bezpečnost dopravy a zajištění dostatečné a kvalitní technické infrastruktury, posílení energetické soběstačnosti obcí. Pro rozvoj území, a to jak z pohledu zajímavé lokality pro bydlení, tak pro rozvoj podnikání, je velmi důležité zajištění připojení na vysokorychlostní internet.

### **Cíl 1.1. Bezpečná doprava**

Obce v mikroregionu budou rozvíjet a zkvalitňovat dopravní infrastrukturu a zároveň také hledat možnosti pro snižování energetické i enviromentální náročnosti dopravy. Při plánování aktivit bude brán zřetel na tři klíčové faktory – bezpečnost, udržitelnost a efektivnost.

#### **Opatření 1.1.1. Kvalitní dopravní infrastruktura v obcích**

Opatření se zaměřuje na přípravu a realizace projektů z oblasti zlepšení a zkvalitnění pozemních komunikací v obcích mikroregionu (zejména místních a účelových komunikací), na zvýšení kvality a zejména bezpečnosti pohybu všech účastníků silničního provozu. Součástí realizovaných aktivit bude dopravní značení a doplňky pro zvýšení bezpečnosti, plynulosti provozu jako například zpomalovací pruhy, vizuální signalizace, zařízení pro měření rychlosti, kamery, osvětlení apod. Důležité pro zvýšení komfortu v obcích je i řešení dopravy v klidu.

Příklady typových aktivit:

- *Výstavba/stavební úpravy místních komunikací*
- *Výstavba/stavební úpravy pozemních komunikací*
- *Odstraňování bodových dopravních závad a řešení kritických míst na pozemních komunikacích např. křižovatky, nebezpečné úseky, mosty, mostky, lávky atd.*
- *Realizace bezpečnostních dopravních prvků pro zvýšení bezpečnosti a plynulosti provozu*
- *Organizace dopravy v klidu*
- *Výstavba/stavební úpravy parkovacích ploch*

#### **Opatření 1.1.2. 1.1.2 Bezpečné alternativní formy dopravy**

Opatření se zaměřuje na rozvoj jednak na výstavbu cyklostezek, smíšených stezek pro chodce a cyklisty včetně doprovodné infrastruktury a dále pak na podporu dalších alternativních a udržitelných forem dopravy - výstavba dobíjecích stanic pro elektrokola, elektromobily, elektrokoloběžky, doprava sdílená či na zavolání, ekologická – alternativní pohony aj. Klíčové v tomto opatření je také posilování a

zkvalitňování dopravní obslužnosti integrací dopravních systémů například veřejná doprava, investice do zastávek, intenzita, směry, návaznost spojů a podobné aktivity.

Příklady typových aktivit:

---

- *Výstavba/stavební úpravy chodníků, stezek pro pěší*
- *Výstavba/stavební úpravy infrastruktury pro cyklo dopravu včetně doprovodné cyklistické infrastruktury, provázání mezi obcemi*
- *Vybudování/zajištění infrastruktury pro rozvoj elektromobility např. dobíjecí stanice*
- *Zajištění dopravní obslužnosti integrací dopravních systémů – veřejná doprava, výstavba/stavební úpravy zastávek, intenzita směry, návaznost spojů atd.*
- *Rozvoj alternativních a udržitelných forem dopravy*
- *a další*

## **Cíl 1.2. Moderní technická infrastruktura**

Mikroregion chce v této oblasti realizovat aktivity, které povedou k dobudování, modernizaci a zkvalitnění technické infrastruktury. Vybavení většiny obcí je na velmi dobré úrovni, přesto v území existují určití rezervy. Obce chtějí také realizovat projekty zaměřené na zvýšení energetické soběstačnosti. Pro další ekonomický růst mikroregionu a jeho obcí je důležité také kvalitní a dostatečné pokrytí vysokorychlostním internetem.

### **Opatření 1.2.1. Komunitní energetika**

Opatření se zaměřuje na zvýšení energetické odolnosti a posílení energetické soběstačnosti prostřednictvím kombinace různých inovativních technických řešení, technologií a zdrojů energie. Mikroregion chce být připraven na efektivní využití příležitostí, které nabízí komunitní energetika. Plánované aktivity cílí na zvyšování zapojení obnovitelných zdrojů energie, zvyšování energetické účinnosti a na zvýšení energetické soběstačnosti obcí.

Příklady typových aktivit:

---

- *Aktivity zaměřené na snížení energetické náročnosti veřejných budov a veřejné infrastruktury*
- *Instalace obnovitelných zdrojů energie a prvků aktivního energetického hospodářství*
- *Chytré sítě (Smart grids) včetně inteligentního měření a řízení spotřeby*
- *Lokální sítě (Micro grids) – distribuční sítě malého rozsahu*
- *Výstavba komunitních elektráren*
- *Energetické využití biomasy a kalů čistíren odpadních vod*
- *Sezónní ukládání energie – možnost krátkodobého i dlouhodobého uskladnění energie a její následné využití*
- *Výstavba/modernizace soustav veřejného osvětlení*
- *a další*

### **Opatření 1.2.2. Kvalitní páteřní infrastruktura**

Obce mikroregionu budou pokračovat v budování a modernizaci své páteřní technické infrastruktury. Opatření zahrnuje také budování nové infrastruktury v rozvojových lokalitách.

Příklady typových aktivit:

---

- *Výstavba/modernizace čistíren odpadních vod*
- *Výstavba/modernizace kanalizace*
- *Výstavba/modernizace vodovodu*
- *Výstavba/modernizace topných systémů a plynových sítí*
- *Budování inženýrských sítí v rozvojových lokalitách*
- *a další*

### **Opatření 1.2.3. Internet a digitalizace**

Opatření se zaměřuje na výstavbu a modernizaci páteřních přenosových sítí a vysílačů umožňujících vysokorychlostní připojení k internetu, výstavbu optických sítí v obcích, zvyšování rychlosti a kvality internetového připojení, zavádění zabezpečené Wi-Fi ve veřejném prostoru, budovách, realizaci optické datové sítě ve veřejných budovách a další činnosti, které zajistí dostupnost vysokorychlostního internetu pro občany, veřejný i soukromý sektor na území mikroregionu.

Příklady typových aktivit:

---

- *Rozvoj vysokorychlostního internetu v obcích např. sítě, vysílače apod.*
- *Postupné zvyšování rychlosti a kvality připojení*
- *Zavádění zabezpečené Wi-Fi ve veřejných prostorech a budovách*
- *Podpora využívání internetu, rozvoj digitalizace a elektronizace služeb*
- *a další*

### **Opatření 1.2.4. Nákup techniky**

Obce mikroregionu mají v plánu nákup a obnovu komunální techniky tak, aby mohla být zajištěna údržba obecní zeleně včetně svozu bioodpadu a nakládání s ním. Obce mikroregionu si domluví systém vzájemného sdílení této techniky mezi jednotlivými obcemi.

Příklady typových aktivit:

---

- *Nákup a obnova komunální techniky*
- *Nákup sdílené komunální techniky mezi obcemi*
- *a další*

## Prioritní oblast 2. Zdravé životní prostředí a rozmanitá krajina

### *Globální cíl:*

*Eliminovat negativní vliv lidské činnosti na životní prostředí, systematicky pečovat o přírodu a krajinu a zvyšovat odolnost území na klimatické změny.*

Prioritní oblast zaměřuje pozornost na dvě klíčové oblasti – zdravé životní prostředí a rozmanitá krajina. Tyto oblasti jsou základním předpokladem udržitelného rozvoje a zvyšování atraktivity území. Nutností je zároveň adaptovat území na změny klimatu, na lokální úrovni přispívat k předcházení těchto změn a eliminovat negativní vliv lidské činnosti na životní prostředí. Projektové záměry obcí jsou cíleny na efektivní hospodaření s odpady, kvalitní prostředí a péči o krajinu a bezpečnost obyvatel. Z výše uvedených důvodů je dále nutné řešit i bezpečnost obyvatelstva.

### **Cíl 2. 1. Efektivní odpadové hospodářství**

Aktivity v této oblasti směřují zejména k zefektivnění systémů nakládání s odpady a jejich postupné snižování. Obce mají své odpadové hospodářství dobře řešené, avšak v souvislosti se zvyšující se cenou za skládkování odpadu, je důležité předcházet vzniku odpadu, pečlivě třídit a podporovat cirkulární řešení.

#### **Opatření 2.1.1. Společná zařízení pro nakládání s odpady**

Smyslem tohoto opatření je zejména komplexní řešení odpadové hospodářství i s budoucí možností energetického využití odpadu. Obce mají v této oblasti projektové záměry zejména na budování sběrných dvorů.

Příklady typových aktivit:

- *Odstraňování nepovolených skládek včetně likvidace odpadu*
- *Budování sběrných dvorů*
- *Podpora cirkulární ekonomiky např. budování recyklační infrastruktury*
- *Domácí kompostování – podpora nákupu domácích kompostérů*
- *Řešení likvidace odpadů a odpadních vod např. k energetickému využití*
- *Umožnit rozmanitější možnosti třídění odpadů*
- *a další*

#### **Opatření 2.1.2. Propagace třídění odpadů, motivace ke třídění**

Toto opatření míří na samotné občany a jejich motivaci k zapojení se do efektivního systému nakládání s odpady. Možné je zavedení různých motivačních systémů za podpory informačních kampaní.

Příklady typových aktivit:

- *Motivační systémy třídění odpadu*
- *Osvětové kampaně*
- *Soutěže mezi jednotlivými obcemi v množství vytríděného odpadu*
- *a další*

## **Cíl 2. 2. Kvalita prostředí a péče o krajinu**

Cílem této oblasti je komplexní řešení adaptačních a mitigačních opatření, které povedou k připravenosti oblasti na možné živelné katastrofy a místně přispějí ke zmírňování dopadů změn klimatu. Tohoto cíle bude dosaženo zejména projekty k zadržování vody v krajině a řešení dalších přírodě blízkých opatření, které mohou vést k vytváření příjemných zón pro pobyt v přírodě.

### **Opatření 2.2.1. Zadržování vody v krajině**

Opatření míří na oblast zadržování vody v krajině. Většina obcí má v záměru revitalizovat vodní plochy, případně je vykupovat.

Příklady typových aktivit:

---

- *Revitalizace rybníků a dalších vodních ploch*
- *Navracení potoků a řek do svého původního toku, umožnit meandrování toků*
- *Budování tůní a mokřadů*
- *Realizace zelených střech na obecních budovách*
- *Budování zasakovacích prvků v obcích*
- *Systémově hospodařit se srážkovou vodou*
- *a další*

### **Opatření 2.2.2. Odolnost a adaptace na klimatické změny**

Projektové záměry v této oblasti míří zejména na novou výsadbu zeleně a vytváření zelených ploch. Okrajově sem spadají i projekty ke snižování energetické náročnosti budov (viz opatření 1.2.1) nebo pozemkové úpravy.

Příklady typových aktivit:

---

- *Výsadba dřevin vhodných pro lokální podmínky*
- *Vytváření zelených ploch a sídelní zeleně*
- *Zateplení budov a využití energeticky úspornějšího vytápění*
- *Budování ekologicky šetrných zdrojů elektrické energie*
- *Příprava a implementace adaptační strategie*
- *Projektování staveb s ohledem na energetický standart*
- *Pozemkové úpravy*
- *a další*

### **Opatření 2.2.3. Péče o krajinu a krajinnotvorné prvky**

Systematickou péči o zeleň má v plánu se zabývat většina obcí. Aktivity v tomto opatření povedou k zajištění péče o zeleň a krajinnotvorné prvky a tím dalšímu zvýšení odolnosti území. Opatření cílí také na revitalizaci veřejných prostranství či komplexní úpravu nevyužívaných ploch v obcích.

Příklady typových aktivit:

---

- *Revitalizace a modernizace stávajících veřejných prostranství*
- *Revitalizace a úprava nevyužívaných ploch*
- *Zajištění péče o zeleň*

- *Zalesňování a tvorba lesoparků*
- *Budování naučných stezek*
- *a další*

### **Cíl 2. 3. Bezpečnost obyvatelstva**

Bezpečnost je důležitým tématem pro obyvatele, protože se dotýká jejich každodenního života. Otázka bezpečnosti, pocitu bezpečí, ochrany majetku je jedním patří mezi faktory související s posuzováním kvality života v obci či území. Obce chtějí realizovat preventivní kroky, které povedou k minimalizaci rizik spojených zejména s přírodními živly a mít zajištěnu funkci složek ochrany obyvatel.

#### **Opatření 2.3.1. Prvky ochrany obyvatelstva**

Obce a jejich místní sbory dobrovolných hasičů mají zájem na obměně vybavení a zařízení. Dalšími záměry mohou být prvky ochrany obyvatel v podobě varovných systémů před mimořádnými událostmi v rámci přípravy krizového plánu či nazvyšování bezpečnosti v obcích

Příklady typových aktivit:

---

- *Zajištění fungování kritické infrastruktury*
- *Podpora systému predikce a varování před mimořádnými událostmi*
- *Podpora činností sborů dobrovolných hasičů např. zajištění věcného požárního a hasičského vybavení a zařízení, pořízení požární výstroje, oprava, revize, technická prohlídka požární techniky, zajištění zdravotních přístrojů a další*
- *Příprava krizového plánu*
- *Kamerové systémy*
- *a další*



## **Prioritní oblast 3. Dobré podmínky pro život v mikroregionu**

### *Globální cíl:*

*Udržet rozsah veřejných služeb a občanské vybavenosti v území, zlepšovat jejich dostupnost, zvyšovat jejich kvalitu a posilovat komunitní a spolkový život v obcích. Spolupracovat na vytvoření sítě sociálních služeb, které budou místně i časově dostupné pro potřebné cílové skupiny.*

Prioritní oblast zaměřuje pozornost na dostupnou a kvalitní občanskou vybavenost a základní služby, dostupné a kvalitní počáteční vzdělávání, dostupnou, dostatečnou a kvalitní nabídku sociálních a zdravotních služeb pro potřebné obyvatele v mikroregionu včetně bydlení a bezpečného prostředí. Všechny tyto oblasti jsou základním předpokladem kvalitního a spokojeného života v území.

### **Cíl 3.1. Dostupné veřejné služby**

Obce mikroregionu chtějí pro své obyvatele udržet a rozvíjet občanskou vybavenost a veřejné služby, zvyšovat jejich dostupnost a kvalitu. V oblastech, kde je to reálné, budou vzájemně spolupracovat na zajištění a služby si navzájem sdílet.

#### **Opatření 3.1.1. Kvalitní nabídka počátečního vzdělávání**

Opatření se zaměřuje na zajištění dostatečné kapacity vzdělávání na území mikroregionu včetně údržby a modernizaci technického stavu a vybavenosti jednotlivých škol a jejich zázemí v obcích, které bude odpovídat moderním trendům a požadavkům na vzdělávání a bude nabízet příjemné prostředí jak učitelům, tak žákům.

Příklady typových aktivit:

- *Výstavba/modernizace infrastruktury pro vzdělávání včetně vybavení a zázemí např. odborné učebny, zázemí pro pedagogické i nepedagogické pracovníky, družiny, školní kluby, konektivita, aj.*
- *Výstavba/modernizace venkovních prostor MŠ, ZŠ např. hřiště, zahrady, aj.*
- *Výstavba/modernizace/dovybavení prostor pro zájmové, neformální, celoživotní vzdělávání*
- *Projekty zaměřené na zavádění moderních metod vzdělávání, kariérové poradenství*
- *Rozvoj pedagogických pracovníků*
- *Posilování/rozvoj vzájemné spolupráce MŠ a ZŠ v území, případně i se středními školami v kraji*
- *Realizace a zapojení se do projektů MAP pro ORP Hradec Králové*
- *Realizace mimoškolních a volnočasových aktivit*
- *a další*

#### **Opatření 3.1.2. Dostupné základní zdravotní a sociální služby v mikroregionu**

Obce mikroregionu budou spolupracovat na zajištění dostupných sociálních a zdravotních služeb. Obce mikroregionu budou spolupracovat při zajištění, doplňování a zprostředkování poskytovatelů sociálních služeb. Mikroregion může fungovat jako společná platforma pro koncepci a koordinování sociálních služeb. Obce mikroregionu budou také společně usilovat o lepší dostupnost základní lékařské péče (praktický lékař, pediatr, zubař) pro obyvatele v mikroregionu, budou spolupracovat při vytváření

podmínek pro získání nových lékařských praxí a udržení či modernizaci praxí stávajících, případně o nastavení takových podmínek, které přispějí k zajištění adekvátní, dostupné a kvalitní zdravotní péče.

Příklady typových aktivit:

---

- *Výstavba/modernizace infrastruktury pro sociální a zdravotní služby*
- *Vytvoření pozice společného koordinátora sociálních služeb*
- *Vytváření podmínek pro rozvoj sociálních služeb např. mapování potřeb, poptávky (spolupráce s odborem sociálních věcí SO ORP Hradec Králové), zprostředkování informací a směřování potenciálních klientů na jednotlivé služby, udržování přehledu o možnostech získání sociální služby v mikroregionu a okolí a získávání informací o kvalitě apod.*
- *Sdílení zkušeností při poskytování a zprostředkování sociálních služeb*
- *Spolupráce při doplňování a zprostředkování, společné oslovování nebo jednání s poskytovateli sociálních služeb, koordinace aktivit např. poskytnutí prostor, výhodné pronájmy, zprostředkování kontaktů s obyvateli, směřování na určité služby, sdílení nákladů na provoz aj.*
- *a další*

### **Opatření 3.1.3.      Odpovídající nabídka služeb**

Opatření se zaměřuje na udržení a případný rozvoj základních služeb pro obyvatele obcí mikroregionu například maloobchod, knihovna, obecní rozhlas, pošta, hostinské služby, výdejna léků aj. Aktivity jsou zaměřeny na obnovu či posílení služeb v jednotlivých obcích mikroregionu či vzájemné sdílení.

Příklady typových aktivit:

---

- *Výstavba/modernizace objektů ve vlastnictví obcí*
- *Zajištění, zachování nebo obnova provozu stálé prodejny*
- *Modernizace prostorového vybavení knihoven*
- *Vzájemné sdílení služeb*
- *Výstavba/ modernizace veřejného rozhlasu*
- *a další*

## **Cíl 3.2.    Pestrý spolkový život a místní kultura**

V obcích mikroregionu působí mnoho spolků, které organizují zájmové aktivity a nabízejí lidem pestré možnosti sportování i zábavy. Kvalitní, různorodá nabídka volnočasových a zájmových aktivit je významnou složkou image mikroregionu a má značný vliv na přitažlivost území pro nově příchozí i pro jeho stávající obyvatele. Obce chtějí pokračovat v rozvoji těchto aktivit, podporovat aktivní činnost spolků tak, aby nabízely příležitosti zajímavého, aktivního trávení volného času všem obyvatelům mikroregionu.

### **Opatření 3.2.1.      Kvalitní a dostupná infrastruktura pro aktivní volný čas**

Opatření je zaměřeno na vytvoření a zkvalitnění podmínek a zázemí pro činnost subjektů, které v území zajišťují nabídku na aktivní trávení volného času – kulturní, sportovní, volnočasové aktivity.

Infrastruktura v mnoha obcích vyžaduje modernizaci a v některých obcích chybí nebo je v nevyhovujících prostorech.

Příklady typových aktivit:

---

- *Výstavba/modernizace objektů a zázemí pro nabídku kulturních a volnočasových aktivit*
- *Výstavba/modernizace objektů a zázemí pro nabídku sportovních aktivit*
- *Výstavba/modernizace sportovišť včetně nákupu pozemků*
- *Vybavení spolků, klubů, zájmových organizací poskytující sportovní, kulturní či volnočasové aktivity*
- *a další*

### **Opatření 3.2.2. Nabídka společenských, kulturních, sportovních a zájmových aktivit**

Mikroregion a jeho obce budou organizovat společné akce všech obcí mikroregionu. Obce mikroregionu budou nadále podporovat zájmovou a spolkovou činnost, tradiční a úspěšné kulturní společenské a sportovní akce, budou je vzájemně koordinovat a společně či jednotlivě budou iniciovat nové typy a možnosti zájmové činnosti a aktivního trávení volného času.

Dílejší typové aktivity:

---

- *Podpora tradičních, rozvoj nových kulturních, společenských či sportovních akcí, produktů*
- *Organizace společenských, sportovních, kulturních akcí*
- *Aktivní prezentace, informování a propagace akcí, spolkového života, volnočasových aktivit*
- *Aktualizace společného kalendáře akcí mikroregionu*
- *a další*

### **Cíl 3.3. Dostupné bydlení /Příležitosti pro bydlení**

Zajištění lepší nabídky příležitostí pro bydlení pro všechny generace, je zejména záležitostí obcí samotných a mikroregion v této oblasti může být aktivní jen omezeným způsobem. Obce mikroregionu se liší také zájmem o novou výstavbu. Opatření se proto soustředí jednak na vytváření podmínek pro bydlení a dále pak na koordinaci aktivit a výměnu zkušeností.

#### **Opatření 3.3.1. Podmínky pro příchod nových obyvatel**

Opatření se zaměřuje na podporu aktivit souvisejících se zajištěním bydlení pro různé cílové skupiny. Jedná se jak o zkvalitnění stávajícího bytového fondu, tak budování nového. Opatření reaguje na atraktivitu obcí mikroregionu pro bydlení a podporuje i rozšiřování možností pro individuální bytovou výstavbu.

Příklady typových aktivit:

---

- *Zajištění projektové přípravy např. pořízení projektové dokumentace, zpracování studie proveditelnosti, realizace architektonické soutěže, příprava soutěžní dokumentace pro realizaci staveb apod.*
- *Rozvoj ploch pro bydlení včetně výkupu pozemků*
- *Výstavba nových bytů*

- *Stavební úpravy objektů s byty nezpůsobilými pro bydlení*
- *Podpora individuální bytové výstavby*
- *a další*

### **Opatření 3.3.2. Sociální bydlení**

Opatření se zaměřuje na nastavení společného systému při zajištění podpory a bydlení pro osoby v bytové nouzi nebo bytovou nouzí ohrožených. Aktivity jsou zaměřeny na pořízení a adaptaci bytů, bytových domů a nebytových prostor pro potřeby sociálního bydlení a pořízení nezbytného základního vybavení.

Příklady typových aktivit:

---

- *Výstavba nových sociálních bytů*
- *Rekonstrukce a úpravy objektu, domu, bytu pro účely sociálního bydlení*
- *Nákup nezbytného základního vybavení bytové jednotky včetně nábytku*
- *Realizace a spolupráce obcí v kontextu připravovaného Zákona o podpoře bydlení*
- *a další*

## **Prioritní oblast 4. Přitažlivost mikroregionu a spolupráce**

---

### *Globální cíl:*

*Zlepšovat podmínky pro rozvoj lokální ekonomiky, místních trhů a produktů. Pečovat o kulturní dědictví a atraktivitu v území a systematicky zlepšovat propagaci a podmínky pro návštěvníky, tak aby se zvyšoval jejich zájem region navštívit. Posilovat vzájemnou spolupráci uvnitř i vně mikroregionu a zlepšovat činnost samosprávy.*

Kvalitní podnikatelské prostředí, efektivní zemědělství, prosperující malé a střední podniky, dostupná pracovní síla, využívání potenciálu cestovního ruchu, efektivně fungující veřejná správa jsou základním předpokladem moderní ekonomiky a prosperity území. Na rozvoj všech těchto oblastí zaměřuje svou pozornost tato prioritní oblast.

### **Cíl 4.1. Podpora podnikání na lokální úrovni**

Pro území mikroregionu je důležité zajistit kvalitní zázemí a podmínky pro rozvoj malých a středních firem a stimulovat podnikavost obyvatel v území. Rozvoj lokálních trhů přináší do území řadu pozitivních dopadů – vznikají nová pracovní místa, místním farmářům zaručuje odbytnou cenu produkce, lidem nabízí dostupné zdravější a čerstvější potraviny, upevňuje vztah lidí k místu, kde žijí a celkově přispívá k rozvoji společenského života.

#### **Opatření 4.1.1. Podpora lokální produkce**

Opatření se zaměřuje na aktivity, které pomohou ke zvýšení objemu lokálních surovin ve veřejném, neziskovém i soukromém sektoru i na stolech obyvatel.

Příklady typových aktivit:

---

- *Vytváření sítí mezi lokálními aktéry*
- *Prezentace výrobců, producentů, služeb na zajímavých místech mikroregionu*
- *Zajištění a realizace například místních slavností, festivalů, událostí, tematických dnů zaměřených na představení nebo propagaci regionálních výrobců, producentů a poskytovatelů služeb*
- *Podpora farmářských trhů nebo prodeje ze dvora*
- *Dny otevřených dveří u lokálních podnikatelů, producentů*
- *Vzdělávání pro místní producenty, výrobce a poskytovatele služeb*
- *Zapojení digitálních technologií do propagace lokální produkce*
- *a další*

#### **Opatření 4.1.2. Podmínky pro začínající podnikatele a podpora vzniku nových pracovních míst**

Opatření se zaměřuje na podporu stávajících malých podnikatelů a na podporu zahájení činnosti mladých, respektive nových řemeslníků, zemědělců. Obce mikroregionu budou společně hledat možnosti podpory jejich činnosti např. formou zvýhodněných pronájmů veřejných prostor, nabídkou vzdělávání, poskytování informací o dostupných finančních zdrojích apod.

Příklady typových aktivit:

---

- *Pronájem místních objektů, zvýhodněné pronájmy*
- *Rozvoj zemědělství a zemědělského podnikání*

- *Rekonstrukce a modernizace objektů využitelných pro podnikání*
- *Vzdělávání, osvěta, poradenství*
- *Podpora rozvoje precizního zemědělství, využívání digitálních technologií, chytrých řešení*
- *a další*

#### **Cíl 4.2. Péče o kulturní dědictví a historické objekty**

Tento cíl vyžaduje shodu obcí na území mikroregionu, jejich spolupráci a účast při realizaci jednotlivých opatření. Kulturní, historické a přírodní památky, zajímavosti zvyšují atraktivitu území pro návštěvníky a přináší pozitivní dopad na ekonomickou prosperitu celého území. Na území mikroregionu existuje několik významných turistických atraktivit, které sehrávají důležitou roli z ohledu cestovního ruchu i nabídky pro obyvatele území.

##### **Opatření 4.2.1. Nemovité objekty a infrastruktura cestovního ruchu**

Opatření se zaměřuje na údržbu, modernizaci a rozvoj přírodních, kulturních a historických atraktivit v území mikroregionu. Součástí opatření je také zkvalitnění vzhledu prostoru hřbitova včetně zázemí jako důstojného místa v obcích.

Příklady typových aktivit:

---

- *Stavební obnova, restaurování památkového fondu*
- *Restaurování výtvarných a umělecko-řemeslných děl*
- *Renovace, restaurování drobných památek, soch, pomníků*
- *Renovace, oprava kostelů, kaplí, hřbitovů (hřbitovních zdí, objektů a jejich zázemí)*
- *a další*

##### **Opatření 4.2.2. Informační a produktová podpora cestovního ruchu**

Mikroregion si společně definuje cílové skupiny, jejich návštěvnost v území, zmapuje nabídku stávajících produktů a ověří si jejich přínos a využití. Na základě získaných výsledků ve spolupráci s partnery například destinační management Hradecko bude připraven jednotný systém marketingu a propagace jednotlivých zajímavostí, atraktivit – opatření cílí na zviditelnění mikroregionu jako celku i jeho jednotlivých obcí. Všechny aktivity budou vzájemně koordinovány a realizovány ve spolupráci s partnery například s destinačním managementem Hradecko, ale i dalšími.

Příklady typových aktivit:

---

- *Tvorba společných produktů*
- *Tvorba a realizace marketingových a propagačních aktivit*
- *Využívání sociálních sítí a moderních forem propagace*
- *Spolupráce s destinačním managementem Hradecko*
- *a další*

#### **Cíl 4.3. Vzájemná spolupráce**

Aktivní spolupráce, posilování partnerství všech klíčových subjektů v území mikroregionu Nechanicko je pro rozvoj území klíčová. Pozornost je zaměřena na meziobecní, meziregionální i případně

přeshraniční spolupráci, například spolupráce s Královéhradeckým krajem, MAS Hradecký venkov, okolními mikroregiony, prohlubování spolupráce subjektů z veřejné, neziskové i soukromé sféry, a dalšími subjekty.

#### **Opatření 4.3.1. Spolupráce obcí uvnitř mikroregionu**

Opatření je zaměřeno na udržení, prohlubování a rozšíření stávající velmi dobré spolupráce všech obcí na území mikroregionu. Obce budou participativně plánovat, hledat společná témata a možnosti rozvoje a následně připraví a zrealizují konkrétní aktivity.

Příklady typových aktivit:

---

- *Participativní plánování v obcích*
- *Meziobecní spolupráce*
- *Využívání externího financování na podporu činnosti DSO*
- *Řešení společných témat, příprava společných projektů*
- *a další*

#### **Opatření 4.3.2. Spolupráce vně mikroregionu**

Opatření se zaměřuje na posilování aktivní spolupráce zástupců mikroregionu s klíčovými aktéry mimo území mikroregionu.

Příklady typových aktivit:

---

- *Spolupráce v rámci MAS Hradecký venkov*
- *Navázání spolupráce s dalšími partnery*
- *a další*



# Strategický plán rozvoje DSO Nechanicko

na období 2024 – 2030

analytická část



## I. Profil území DSO

- a) Základní údaje o obcích
- b) Dostupnost veřejné správy
- c) Struktura a využití ploch

## II. Demografie

- a) Vývoj počtu obyvatel
- b) Pohyb obyvatelstva
- c) Demografické aspekty

## III. Vzdělání a školství

## IV. Bydlení a bytová výstavba

- a) Bytový fond a jeho vývoj
- b) Stáří bytového fondu

## V. Ekonomika

- a) Ekonomická aktivita obyvatel
- b) Podnikatelská a zaměstnanecká aktivita

- c) Zaměstnanost dle sektorů
- d) Nezaměstnanost
- e) Exekuce
- f) Podnikatelská aktivita
- g) Ekonomické subjekty dle oboru činnosti
- h) Ekonomické subjekty dle počtu zaměstnanců
- i) Nejvýznamnější zaměstnavatelé

## VI. Dopravní infrastruktura a mobilita obyvatel

- a) Silniční doprava
- b) Ostatní druhy dopravy
- c) Vyjížd'ka za prací

## VII. Technická infrastruktura

## VIII. Dostupnost zdravotní péče a sociálních služeb

## IX. Spolkový život, volný čas

## X. Přírodní a turistické atraktivity



# Profil DSO Nechanicko

- **Mikroregion Nechanicko** vznikl 1. 3. 2002
- DSO má k 31. 6. 2023 **20 členských obcí**
- **Sídlem** svazku je **OÚ Mokrovousy**
- Předseda pan Petr Švasta, starosta obce Dolní Přím, místopředsedkyně paní Ing. Dagmar Smetiprachová, starostka obce Stěžery
- Mikroregion je zároveň 1 ze zakládajících členů **MAS Hradecký venkov o.p.s.**
- Cílem DSO zajištění **harmonického rozvoje území, zprostředkování komunikace s veřejnou správou, získávání investic**
- Území má **venkovský charakter** s průmyslově zemědělskou výrobou
- Obce DSO leží v zázemí krajského města Hradec Králové



# Základní údaje o obcích DSO Nechanicko

Obec	Části obce
Boharyně	Boharyně, Budín, Homyle, Trnava, Zvíkov
Dohalice	Dohalice, Horní Dohalice
Dolní Přím	Dolní Přím, Horní Přím, Jehlice, Nový Přím, Probluz
Hněvčeves	Hněvčeves
Hrádek	Hrádek
Kunčice	Kunčice
Lodín	Janatov, Lodín
Mokrovousy	Mokrovousy
Mžany	Mžany, Dub, Stračovská Lhota
Nechanice	Komárov, Lubno, Nechanice, Nerošov, Sobětuš, St. Nechanice, Suchá, Tůně
Pšánky	Pšánky
Puchlovice	Puchlovice
Radíkovice	Radíkovice
Radostov	Radostov
Sadová	Sadová
Sovětice	Horní Černůtky, Sovětice
Stěžery	Hřibsko, Charbuzice, Stěžery, Stěžírky
Stračov	Klenice, Stračov
Těchlovice	Těchlovice
Třesovice	Popovice, Třesovice





# Základní údaje o obcích DSO Nechanicko

Obec	Celková výměra (ha)	Počet obyvatel dle SLDB				Hustota zalidnění (počet obyv./1 km <sup>2</sup> ) r. 2021
		1991	2001	2011	2021	
Boharyně	1 163,8	507	523	528	599	51,5
Dohalice	445,3	379	419	457	443	99,5
Dolní Přím	1 083,6	503	543	636	740	68,3
Hněvčeves	267,7	174	171	170	165	59,7
Hrádek	276,3	172	180	188	174	65,0
Kunčice	591,7	258	267	309	384	64,9
Lodín	770,5	291	281	361	418	54,2
Mokrovousy	486,6	265	277	331	369	75,8
Mžany	787,7	358	406	425	414	52,6
Nechanice	2 798,6	2 118	2 142	2 330	2 348	83,9
Pšánky	226,5	49	48	57	71	31,3
Puchlovice	252,3	124	130	134	105	41,6
Radíkovice	383,6	153	164	176	188	49,0
Radostov	388,3	105	111	133	144	37,1
Sadová	206,2	359	326	326	319	154,7
Sověstice	480,8	190	192	224	228	47,4
Stěžery	1 282,2	1 560	1 596	1 747	2 120	165,3
Stračov	809,3	303	308	317	301	37,2
Těchlovice	329,9	312	311	341	354	107,3
Třesovice	472,7	254	235	248	271	57,3
<b>DSO</b>	<b>13 503,6</b>	<b>8 434</b>	<b>8 630</b>	<b>9 438</b>	<b>10 115</b>	<b>70,0</b>



# Dostupnost veřejné správy a typ starostenské funkce

Obec	Statut	Počet částí obcí	CZECH POINT	Pošta	Pověřený obecní úřad, stavební úřad	Matrika	Uvolněný (-á) starosta / starostka
Boharyně	obec	5	ANO		Nechanice	Nechanice	ANO
Dohalice	obec	2	ANO	ANO	Hradec Králové	Všestary	NE
Dolní Přím	obec	5	ANO	ANO	Nechanice	Nechanice	ANO
Hněvčeves	obec	1	ANO		Hradec Králové	Všestary	NE
Hrádek	obec	1	ANO		Nechanice	Nechanice	NE
Kunčice	obec	1	ANO		Nechanice	Nechanice	NE
Lodín	obec	2	ANO		Nechanice	Nechanice	ANO
Mokrovousy	obec	1	ANO		Hradec Králové	Všestary	ANO
Mžany	obec	3	ANO		Nechanice	Všestary	NE
Nechanice	město	8	ANO	ANO	Nechanice	Nechanice	ANO
Pšánky	obec	1	ANO		Nechanice	Nechanice	NE
Puchlovice	obec	1	ANO		Nechanice	Nechanice	NE
Radíkovice	obec	1	ANO		Hradec Králové	Praskačka	NE
Radostov	obec	1	ANO		Hradec Králové	Praskačka	NE
Sadová	obec	1	ANO		Hradec Králové	Všestary	NE
Sověstice	obec	2	ANO		Hradec Králové	Všestary	NE
Stěžery	obec	4	ANO	ANO	Hradec Králové	Hradec Králové	ANO
Stračov	obec	2	ANO	ANO	Nechanice	Nechanice	NE
Těchlovice	obec	1	ANO		Hradec Králové	Praskačka	NE
Třesovice	obec	2	ANO		Hradec Králové	Všestary	NE
<b>DSO celkem</b>	<b>20</b>	<b>45</b>	<b>19x ANO</b>	<b>5x Smiřice</b>	<b>10x Hradec Králové, 10x Nechanice</b>	<b>9x Nechanice, 7x Všestary, 3x Praskačka, 1x Hradec Králové</b>	<b>6x ANO, 14x NE</b>

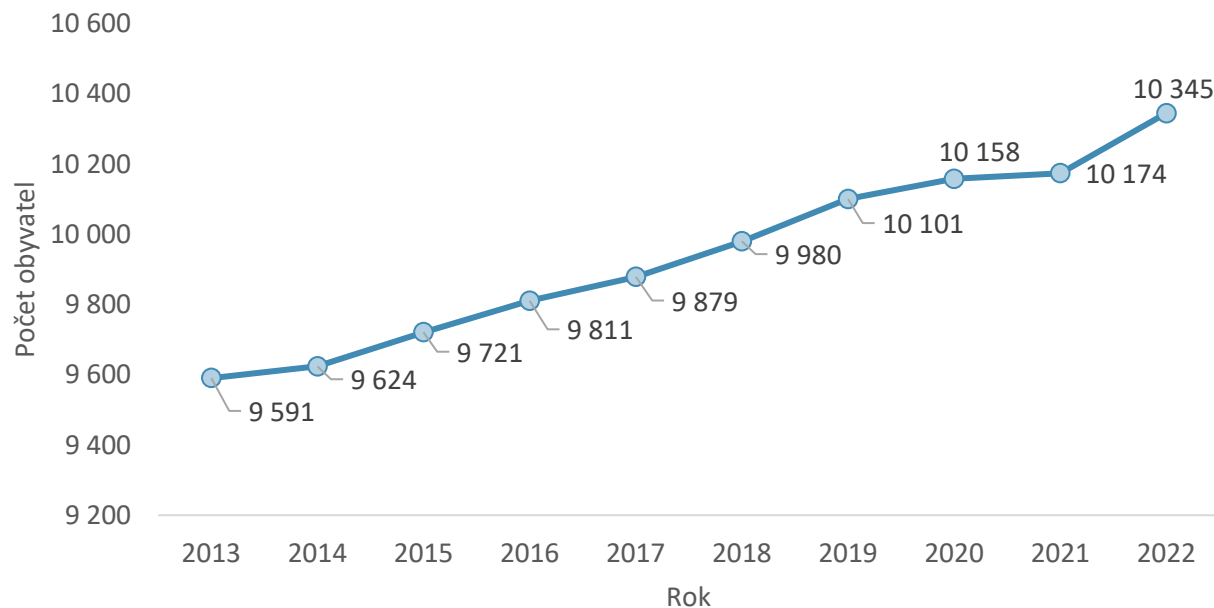
# Struktura využití ploch a koeficient ekologické stability, k 31. 12. 2022

Obec	Celková výměra	Zastavěná plocha a nádvoří v %	Zemědělská půda v %	Lesní pozemek v %	Vodní plocha v %	Ostatní plocha v %	Koeficient ekologické stability
Boharyně	1 164	1%	86%	7%	1%	4%	0,22
Dohalice	445	3%	78%	9%	2%	9%	0,36
Dolní Přím	1 084	2%	76%	17%	0%	5%	0,34
Hněvčeves	268	2%	86%	0%	1%	10%	0,13
Hrádek	276	2%	76%	19%	1%	2%	0,57
Kunčice	592	1%	63%	26%	3%	7%	1,04
Lodín	771	1%	50%	40%	2%	7%	1,22
Mokrovousy	487	2%	92%	0%	2%	5%	0,15
Mžany	787	2%	77%	17%	1%	4%	0,42
Nechanice	2 799	2%	66%	25%	2%	5%	0,60
Pšánky	227	2%	92%	1%	1%	4%	0,18
Puchlovice	252	1%	92%	0%	2%	4%	0,17
Radíkovice	384	1%	66%	28%	1%	3%	1,35
Radostov	388	1%	50%	44%	1%	3%	1,37
Sadová	206	4%	78%	2%	3%	13%	0,23
Sověstice	481	2%	88%	4%	1%	6%	0,18
Stěžery	1 282	2%	81%	9%	0%	8%	0,21
Stračov	809	1%	84%	10%	0%	4%	0,21
Těchlovice	330	2%	56%	36%	1%	4%	4,81
Třesovice	473	2%	87%	5%	1%	4%	0,33
<b>Celkem DSO</b>	<b>13 504</b>	<b>2%</b>	<b>75%</b>	<b>17%</b>	<b>1%</b>	<b>5%</b>	<b>0,70</b>
<b>ČR</b>	<b>7 887 147</b>	<b>2%</b>	<b>53%</b>	<b>34%</b>	<b>2%</b>	<b>9%</b>	<b>1,10</b>
<b>KHK</b>	<b>475 913</b>	<b>2%</b>	<b>58%</b>	<b>31%</b>	<b>2%</b>	<b>7%</b>	<b>1,10</b>
<b>ORP HK</b>	<b>67 744</b>	<b>3%</b>	<b>68%</b>	<b>17%</b>	<b>2%</b>	<b>10%</b>	<b>0,44</b>

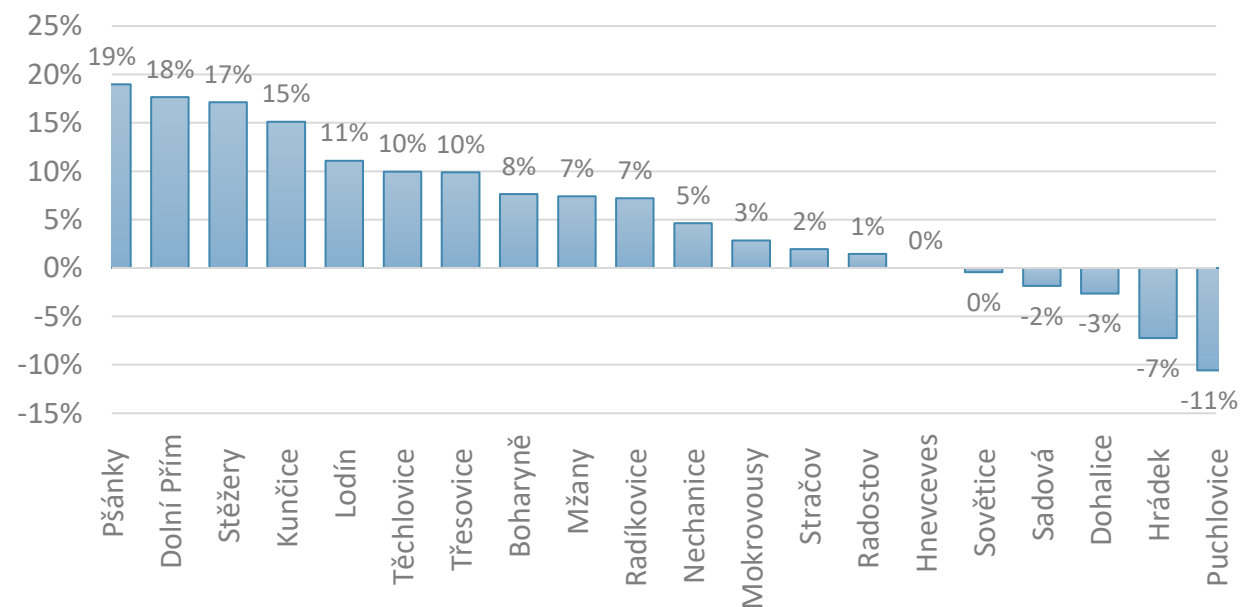


# Demografie – vývoj počtu obyvatel v letech 2013 - 2022

- K 1. 1. 2023 mělo v mikroregionu **10 345 obyvatel trvalý nebo dlouhodobý pobyt**, z toho nejvíce v obci Nechanice (2 376 obyv.), následováno obcí Stěžery (2 133 obyv.)
- **Vývoj počtu obyvatel** od roku 2013 vykazuje rostoucí trend, v období 2013-2022 přibylo 754 obyvatel ~ 8 % obyvatel (v porovnání více než v KHK a SO ORP Hradec Králové)
- Úbytek počtu obyvatel zaznamenali obce Sovětice (-1), Sadová (-6), Dohalice (-12), Puchlovice (-13) a Hrádek (-14), nejvyšší nárůst počtu obyvatel byl v obci Stěžery (+312 obyvatel), v relativních hodnotách nejvyšší nárůst v obci Pšánky (+19 %), Dolní Přím (+18 %), Stěžery (+17 %).



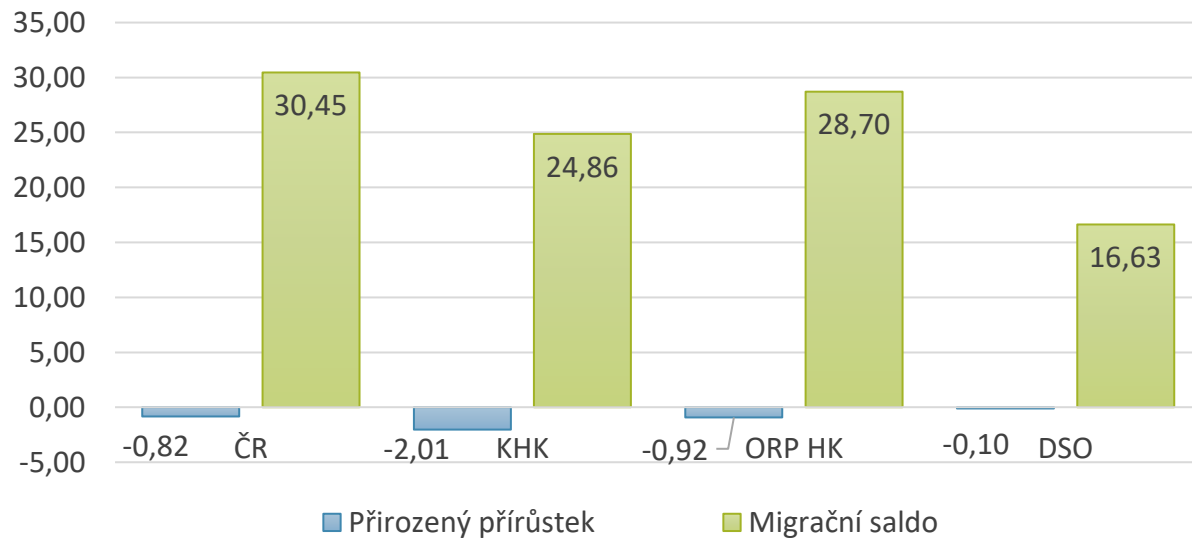
Vývoj počtu obyvatel DSO



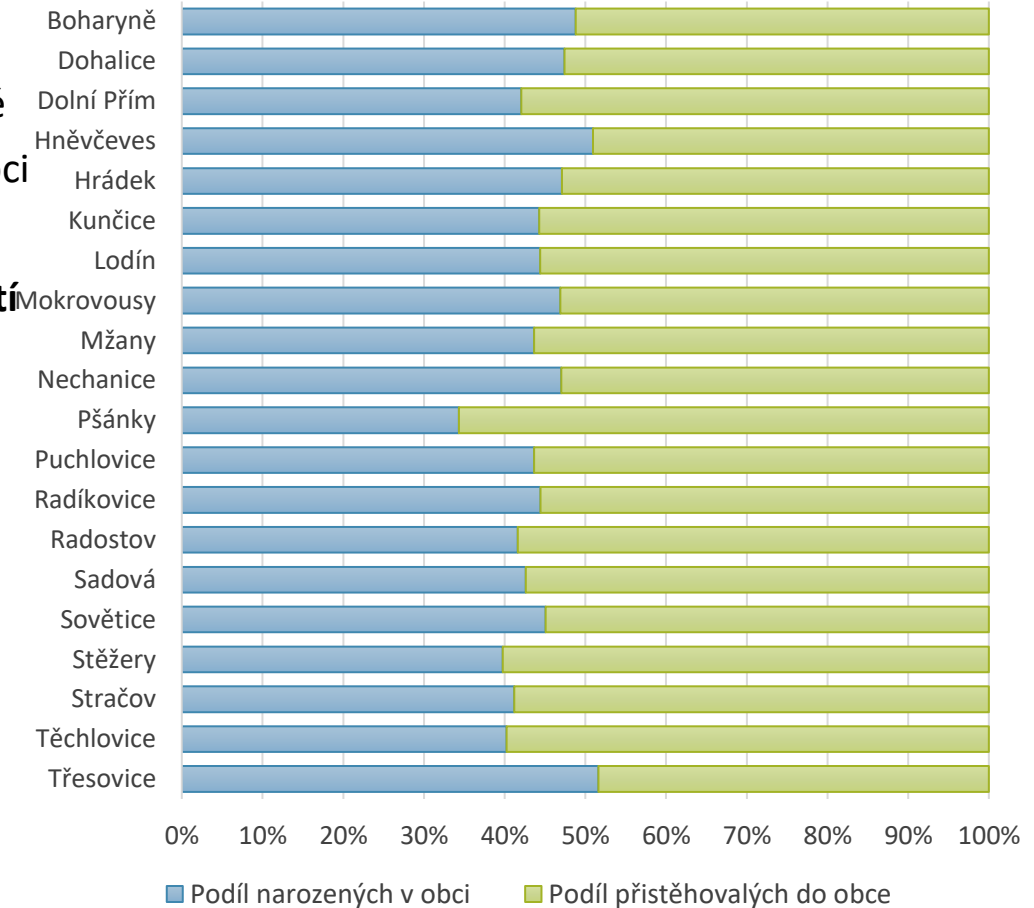
% změna počtu obyvatel v letech 2013 - 2022

# Demografie – pohyb obyvatelstva

- Území je ve sledovaném období růstové z celkového hlediska, z hlediska **migračního salda** (HMMS) přibylo 682 obyvatel a z hlediska **přirozeného přírůstku** (HMPP) přibylo 146 osob
- V relativním srovnání HMPP a HMMS s vyššími územními celky – ČR, KHK a SO ORP Hradec Králové je území mikroregionu za rok 2022 nejméně ztrátové
- S výjimkou obcí Hněvčeves a Třesovice se méně než 50 % obyvatel v dané obci narodilo; v SO ORP je **podíl narozených** v obci 50,4 %, v kraji je 49,4 %
- Dle SLDB 2021 je v mikroregionu vyšší **porodnost** a nižší **průměrný počet dětí** na 1 rodinu ve srovnání s ČR, KHK a SO ORP Hradec Králové.

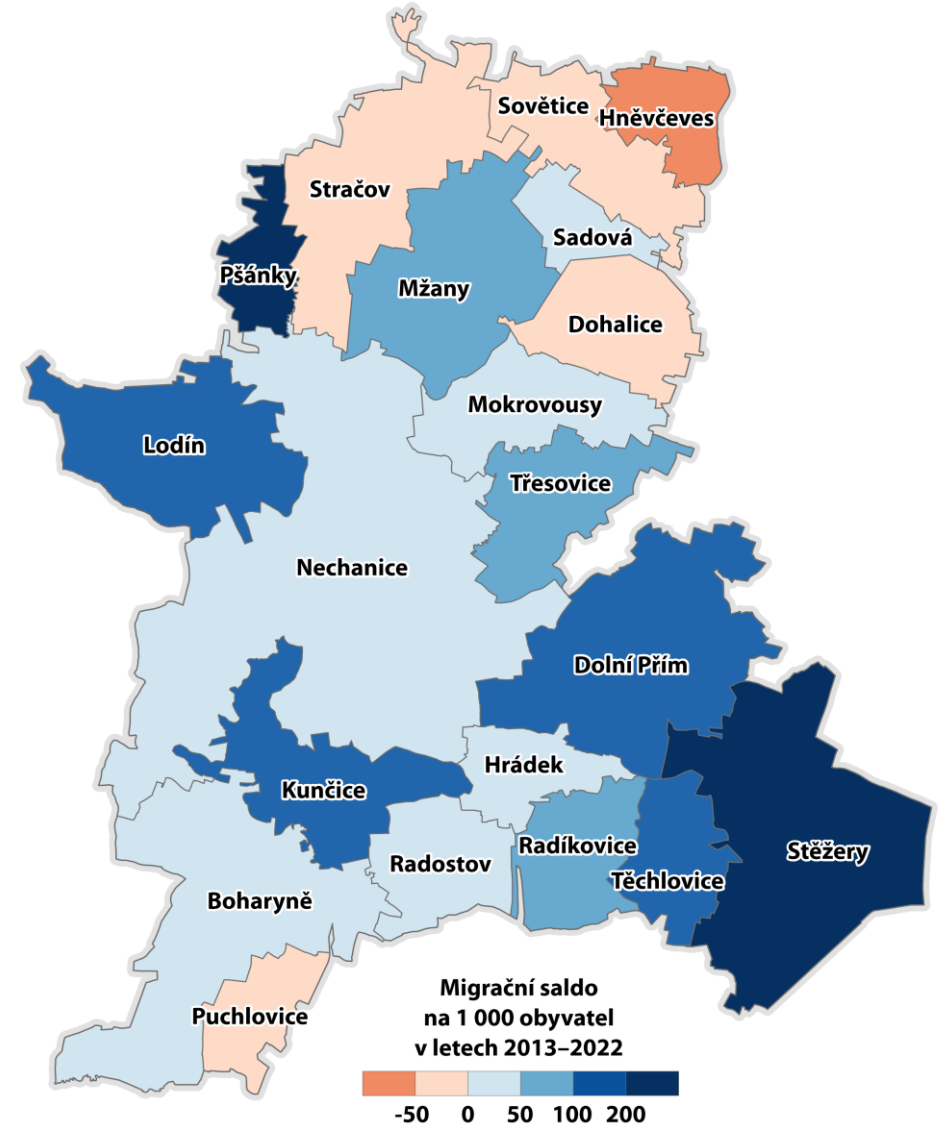
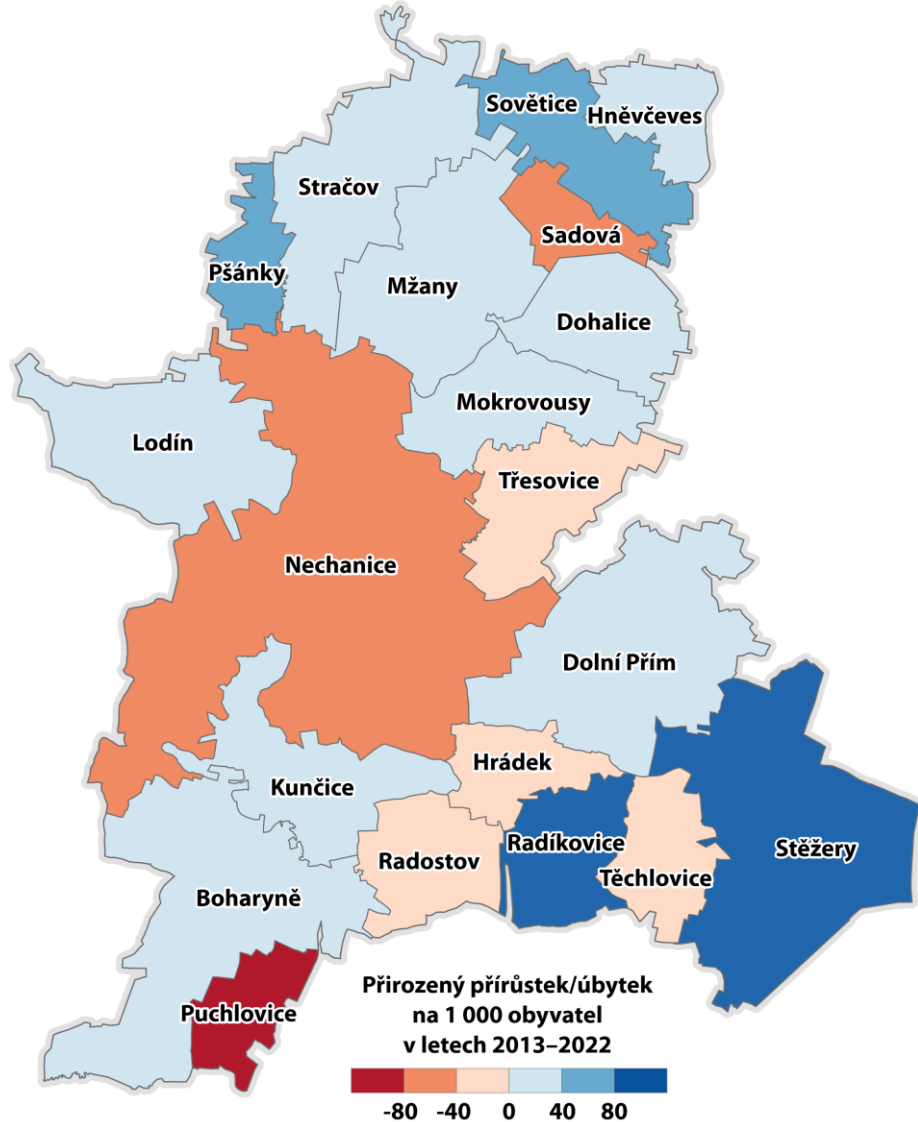


Přirozený přírůstek a migrační saldo na 1 000 obyvatel v r. 2022



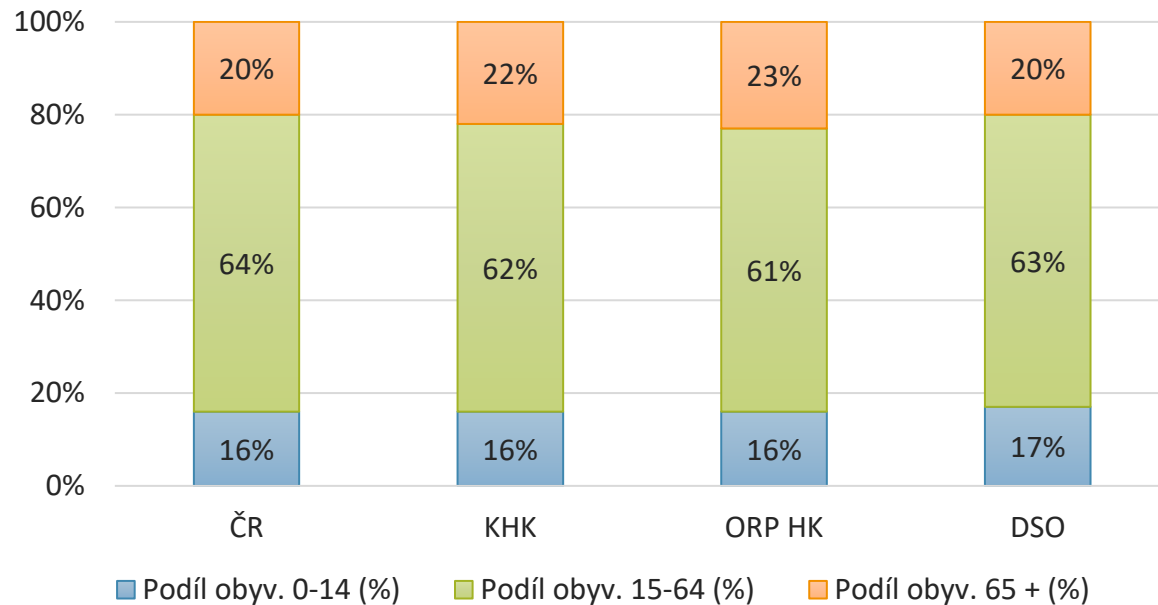
Podíl obyvatel žijících v obci s pobytem v době narození na území obce dle SLDB 2021

# Demografie – pohyb obyvatelstva

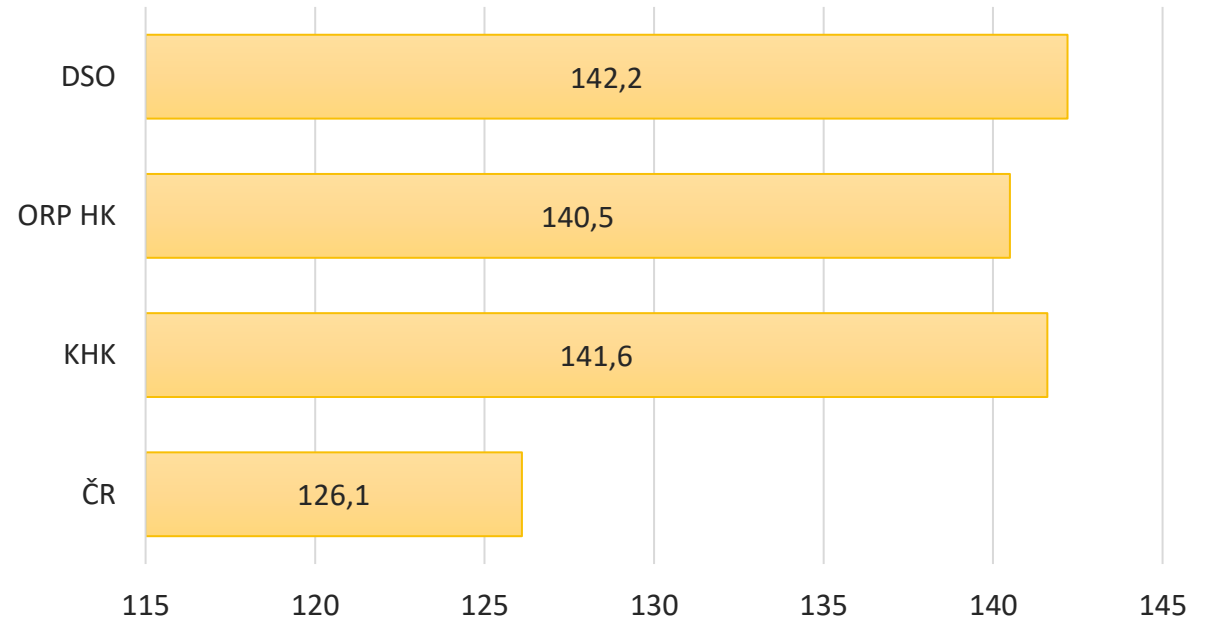


# Demografické aspekty

- **Mladší obyvatelstvo** ve srovnání s SO ORP Hradec Králové, Královéhradeckým krajem i ČR
- **Index stáří** v roce 2022 činí 142,2, což je srovnatelné s krajským průměrem (141,6), index ekonom. zatížení činí 58,93 (lépe než v KHK i ORP HK)
- **Věková struktura** se v průběhu let mění v neprospěch věkové skupiny 15-64 let, celkové zastoupení této skupiny v obyvatelstvu v uplynulém desetiletí kleslo o 5 %, Věková skupina 0-14 let rostla o 4 % a věková skupina 65 a více rostla o 1 %
- Velké rozdíly ve stáří populace mezi obcemi: nejstarší populace v obci Hrádek (IS 200, průměrný věk 46,3 let), nejmladší populace v Kunčicích (IS 86,4; průměrný věk 40,4 let)

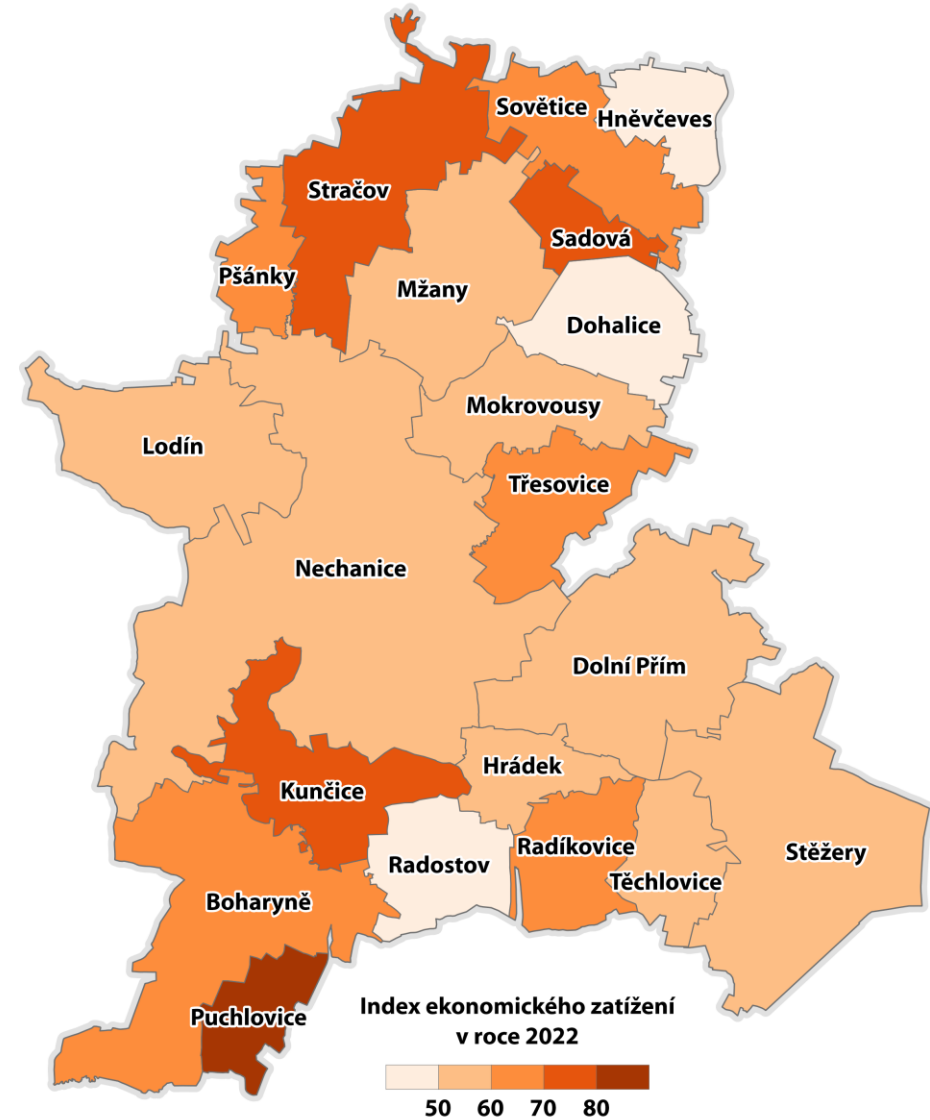
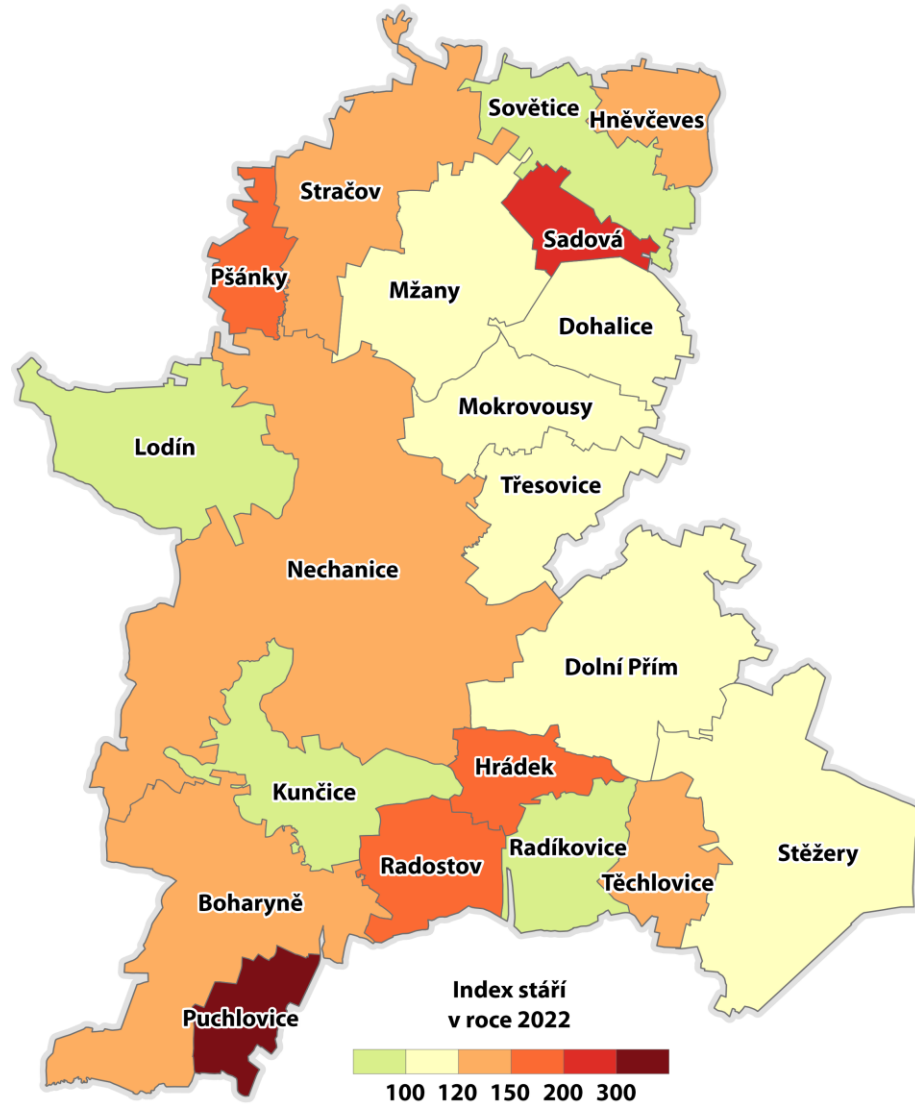


Podíl obyvatel ve věkových skupinách v roce 2022



Index stáří (kolik obyvatel ve věku 65 a více let připadá na 100 dětí do 15 let věku) v roce 2022

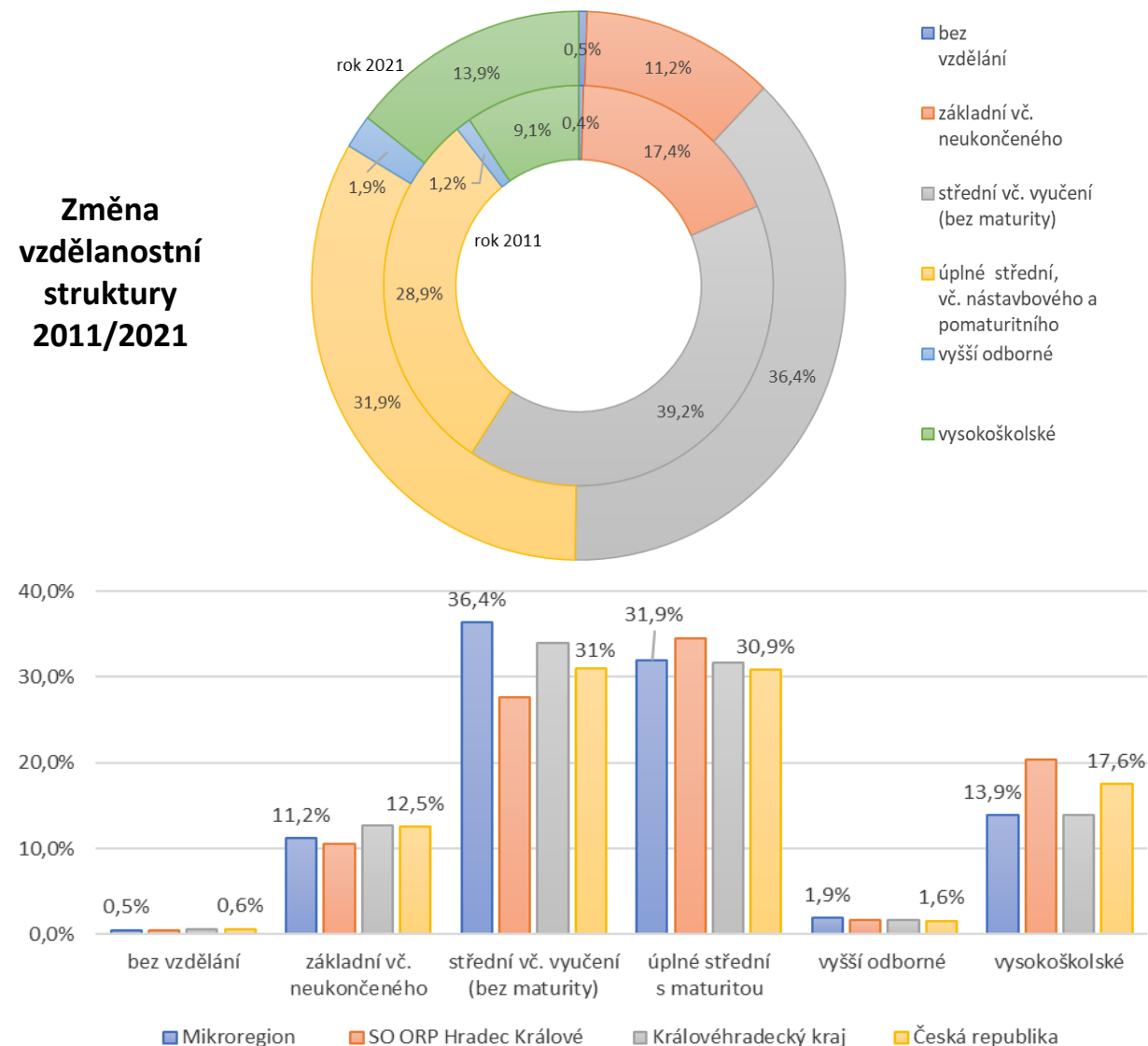
# Demografické aspekty



# Vzdělání a školství

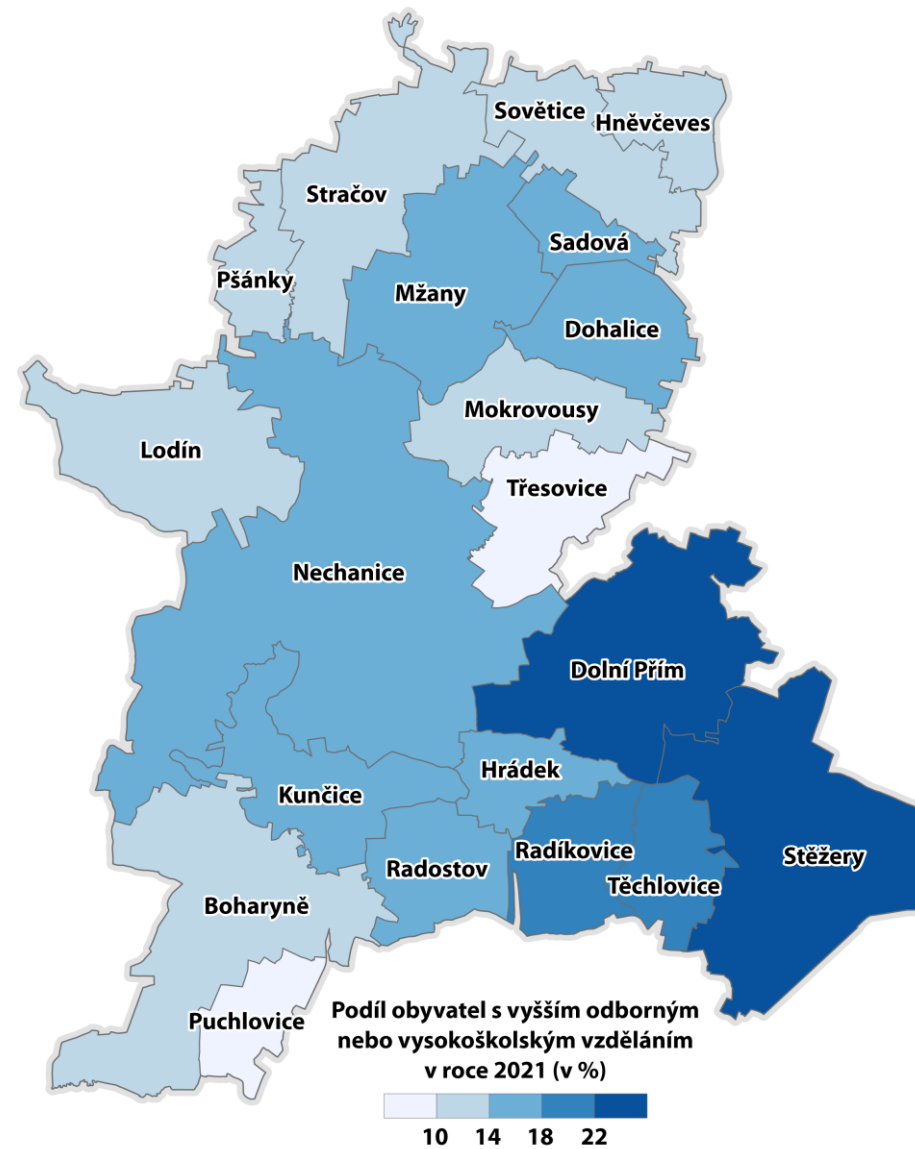
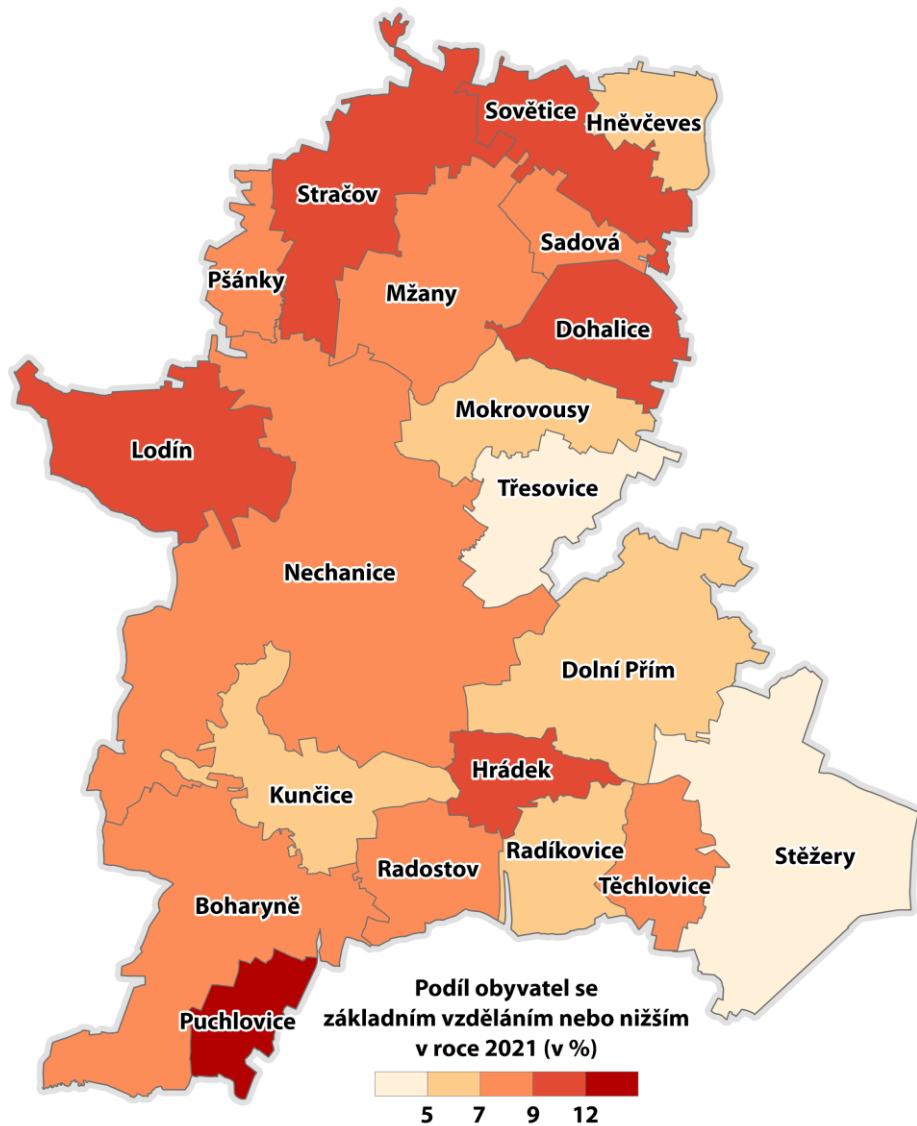
- **Vzdělanost** odpovídá vzdělanostní struktuře kraje
- **Nižší zastoupení osob se základním či neukončeným vzděláním** v porovnání s průměrem kraje a ČR
- **Mírně vyšší zastoupení osob se středním vzděláním bez maturity** 36,4 % (ČR 31 %)
- Vzrostl podíl obyvatel s **úplným středním vzděláním** v porovnání s rokem 2011 (nárůst o 5 p. b.)
- **Nižší zastoupení osob s vysokoškolským vzděláním** (14 %) v porovnání s průměrem ČR (17,6 %), ale v porovnání s daty z roku 2011 došlo ke zvýšení podílu (nárůst o necelých 5 p. b.)

Změna vzdělanostní struktury 2011/2021



Zdroj: ČSÚ, vlastní zpracování

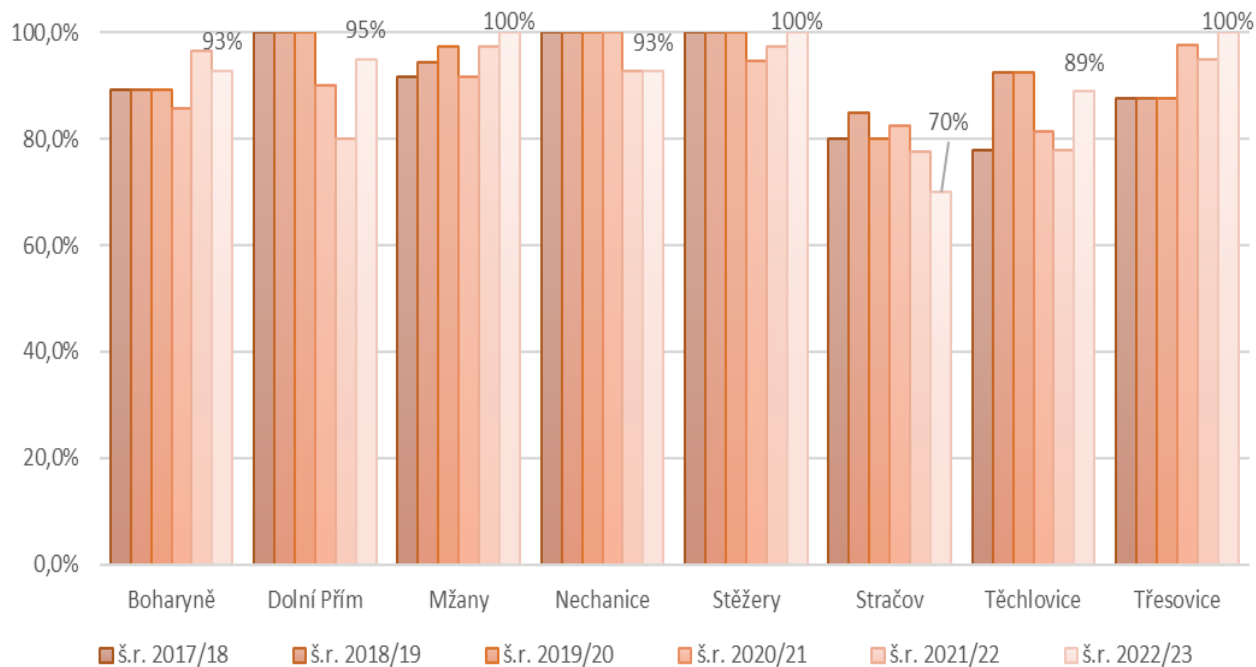
# Vzdělání a školství





# Vzdělání a školství

- 8 mateřských škol (348 dětí), využitost MŠ v území 93 %
- MŠ: obec Nechanice - 4 třídy, obec Stěžery - 3 třídy, obec Mžany, Stračov a Třesovice - každá 3 třídy, obec Boharyně, Dolní Přím a Těchlovice - každá 1 třídu



## Naplněnost mateřských škol

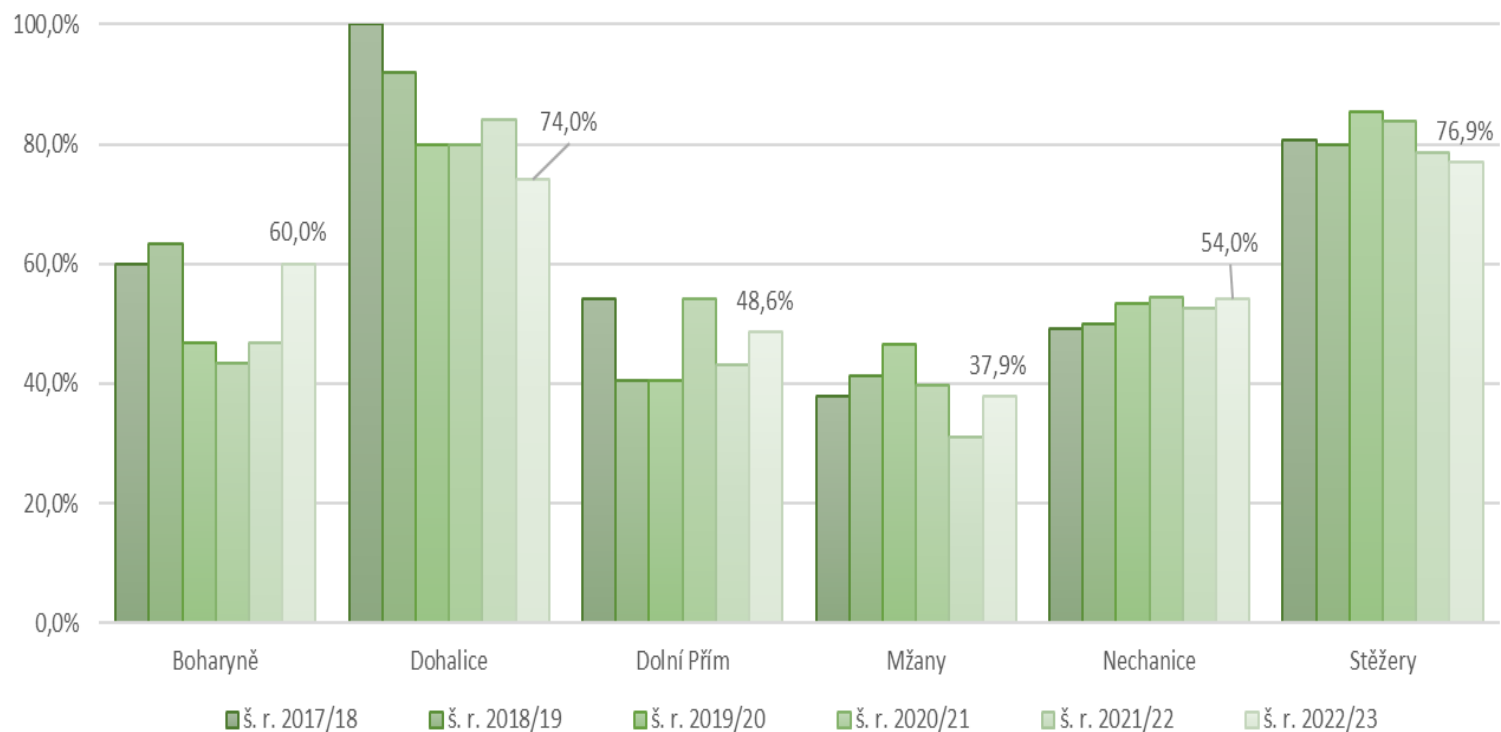
Zdroj: Ministerstvo financí, rejstřík škol, vlastní zpracování

- největší MŠ se nachází v Nechanicích - kapacita 109 dětí
- naplněnost mateřských škole je velmi vysoká ve všech obcích



# Vzdělání a školství

- 6 základních škol (545 žáků) – využitost ZŠ v území 57,2 %
- ZŠ: obec Stěžery 1. stupeň, obec Nechanice 1.-2. stupeň, malotřídní obec Dohalice (3 třídy), obec Boharyně, Dolní Přím a Mžany (každá 2 třídy), ve Vřestarech 2 stupně (15 tříd)
- naplněnost základních škol je nižší (pod 50 % v obci Dolní Přím a Mžany)



**Naplněnost základních škol**

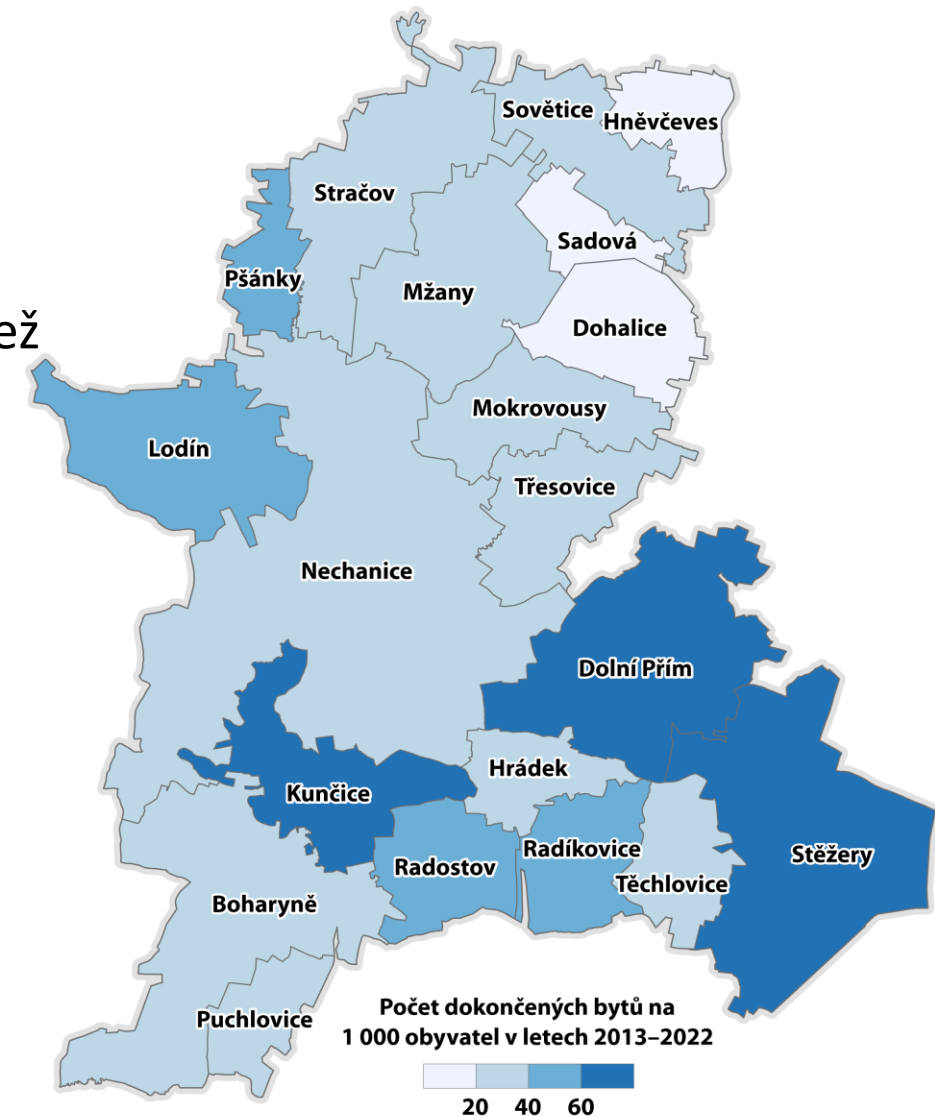
Zdroj: Ministerstvo financí, rejstřík škol, vlastní zpracování



# Bydlení a bytová výstavba

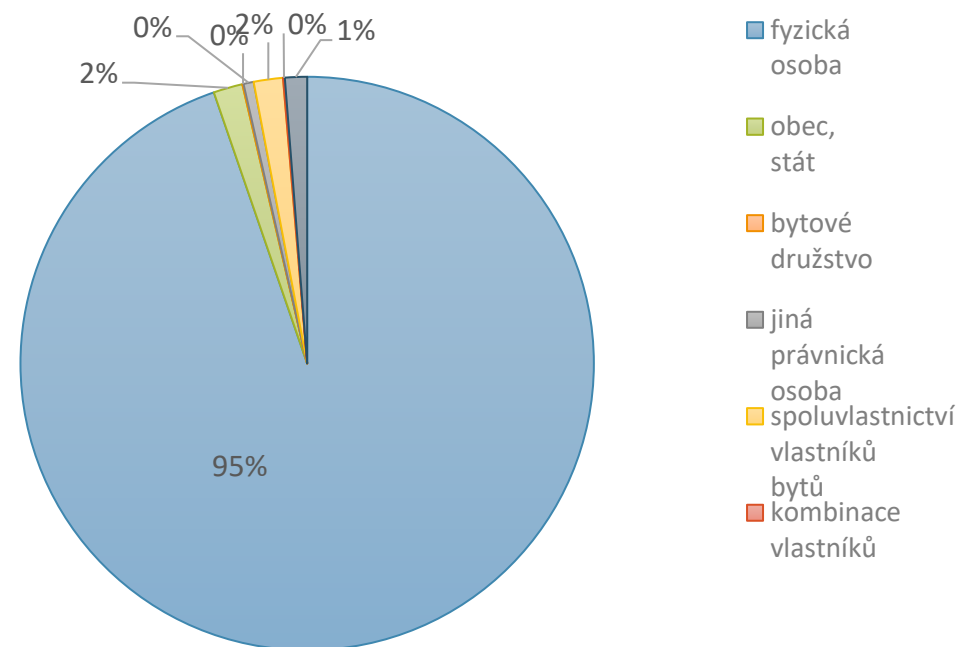
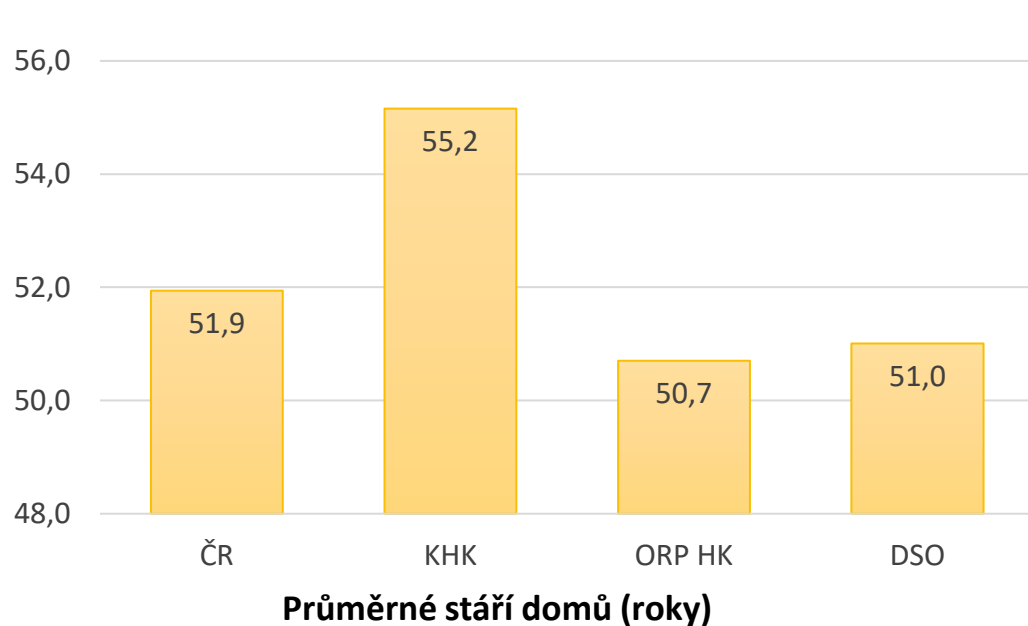
- V území se nachází dle SLDB 2021 celkem 4 836 bytových jednotek, z toho **4 332 rodinných domů, 461 bytů a 70 ostatních budov; 317 bytů je využíváno k rekreaci**
- **Intenzita bytové výstavby** mezi lety 2012 a 2022 byla vyšší než v ČR, KHK i SO ORP Hradec Králové
- Nejintenzivnější byla výstavba v obci Stěžery, kde vzniklo 75 bytových jednotek

Území	Intenzita bytové výstavby na 1000 obyvatel
Česká republika	31,2
Královéhradecký kraj	27,0
SO ORP Hradec Králové	32,6
Mikroregion Nechanicko	37,0



# Bydlení a bytová výstavba

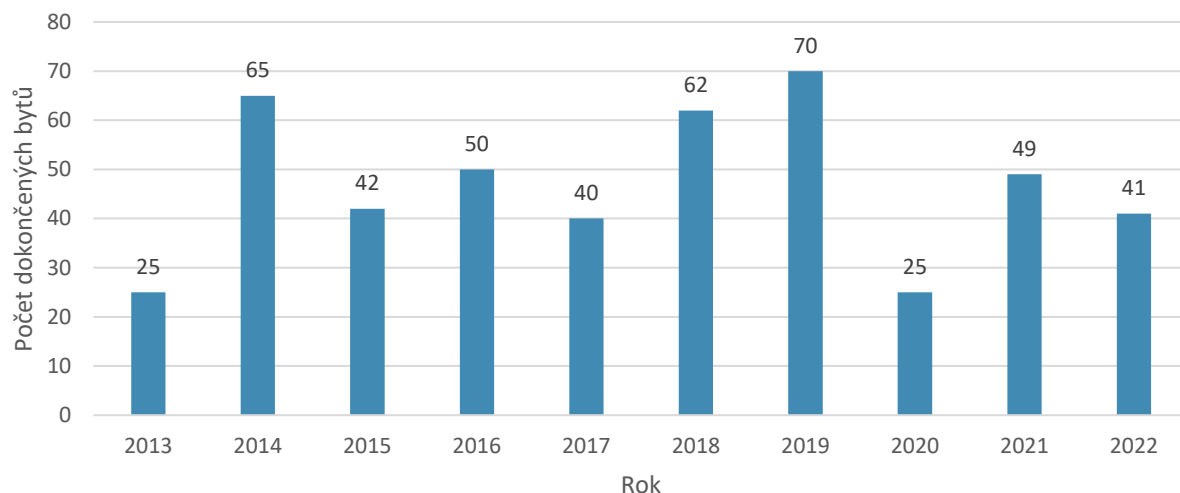
- Podíl **neobydlených domů** od roku 2011 klesl z 20 % na 11 % v roce 2021
- Nejvíce neobydlených domů je v obcích Pšánky, Puchlovice a Stračov (30 %, 29 %, 29 %)
- **Průměrné stáří domů** v mikroregionu je 51,01 let, což je méně než v ČR, KHK a o něco málo více než v ORP HK
- Dle **vlastnické struktury** převažují domy v soukromém vlastnictví, obce vlastní 49 obydlí (dle SLDB 2021)



Struktura vlastnictví bytového fondu

# Bydlení a bytová výstavba

- V letech 2013-2022 bylo na území DSO **dokončeno 371 rodinných domů** ~ 82 % nově vystaveného bytového fondu a **83 bytů v bytových domech**
- **Nejvíce postavených domů** připadá do období let 1920-1945, shodně 11 % domů bylo vystavěno v letech 1971-1980 a 2012-2022
- Vyhledávaná lokalita zejména pro individuální výstavbu RD, obce nabízejí pozemky pro individuální i developerskou výstavbu rodinných, řadových i bytových domů



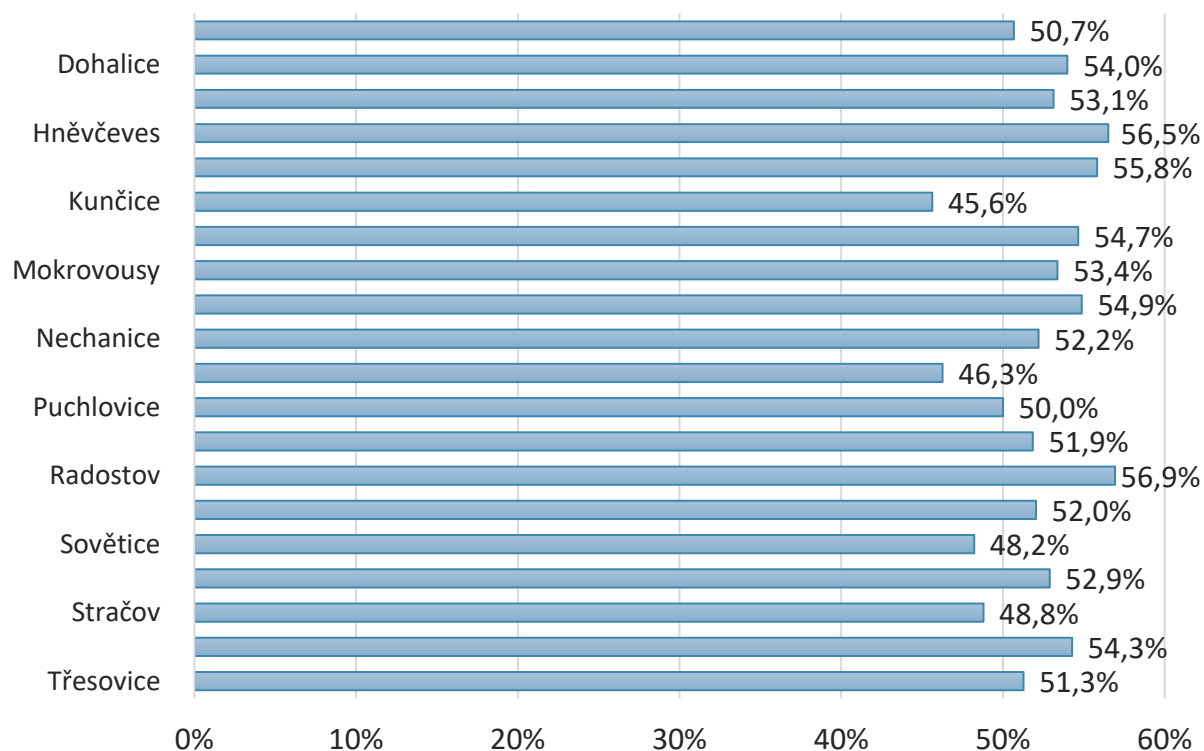
Počet bytů vystavených v obcích DSO v letech 2023–2032

	1919 a dříve	1920-1945	1946-1960	1961-1970	1971-1980	1981-1990	1991-2000	2001–2011	2012-2022	Nezjištěno
Celkem DSO	10 %	12 %	7 %	8 %	11 %	9 %	9 %	9 %	11 %	14 %

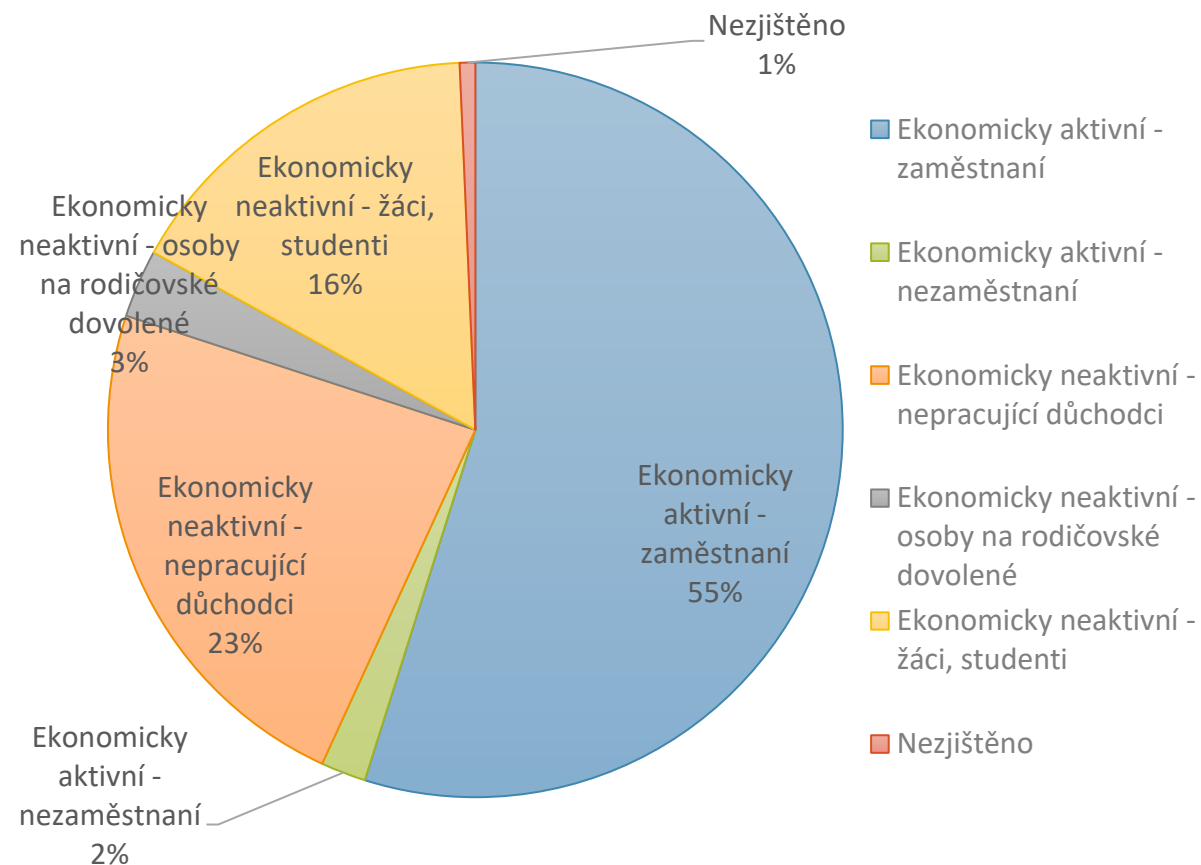
Stáří bytového fondu

# Ekonomika – ekonomicky aktivní obyvatelstvo

- Podíl **ekonomicky aktivního obyvatelstva** je 52,29 %, ve srovnání s ČR, KHK i ORP Hradec Králové je vyšší
- Nejvyšší podíl ekonomicky aktivního obyvatelstva v obci Radostov, nejnižší v obci Pšánky
- Podíl ekonomicky aktivních obyvatel roste



Podíl ekonomicky aktivních obyvatel dle SLDB 2021

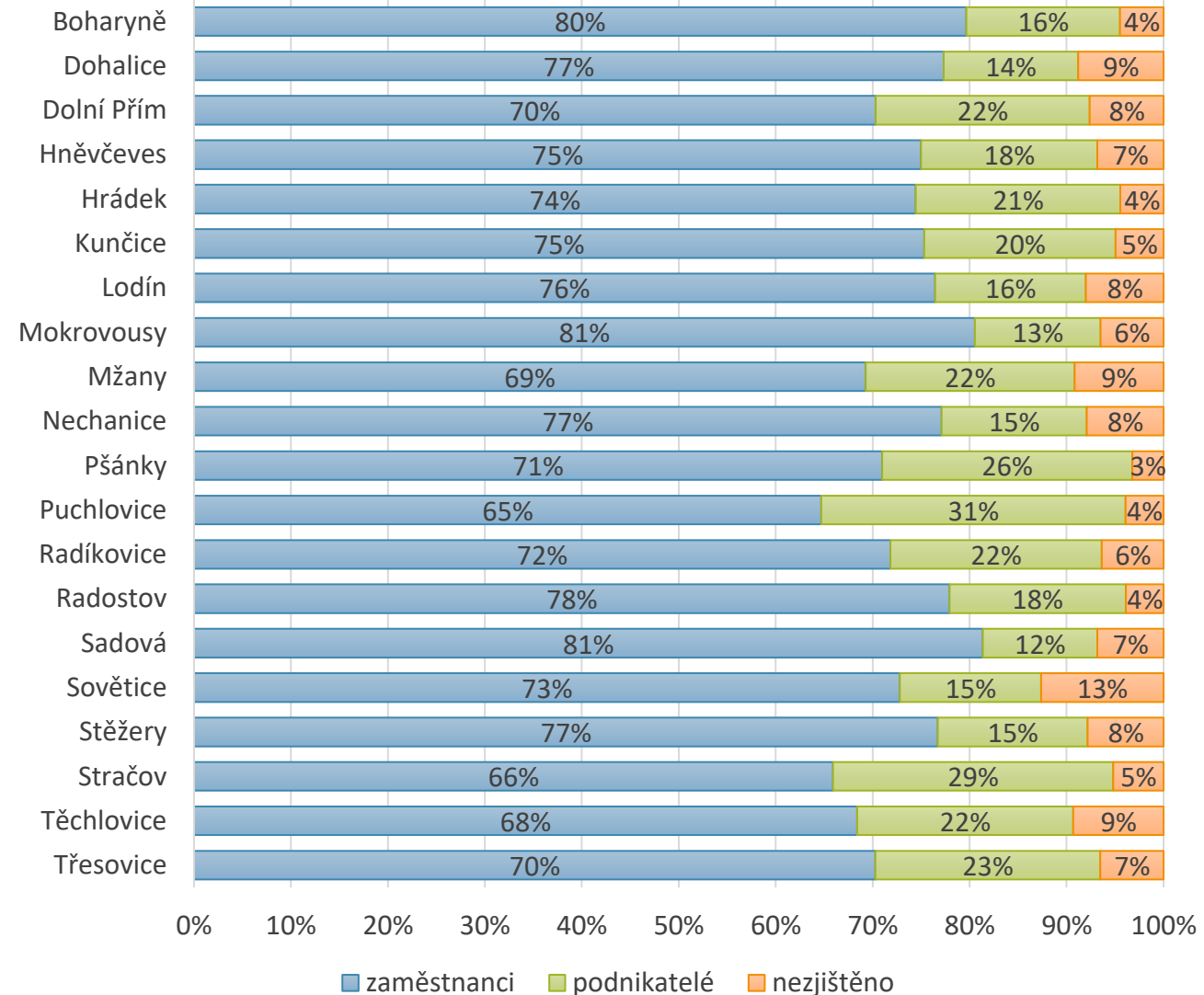
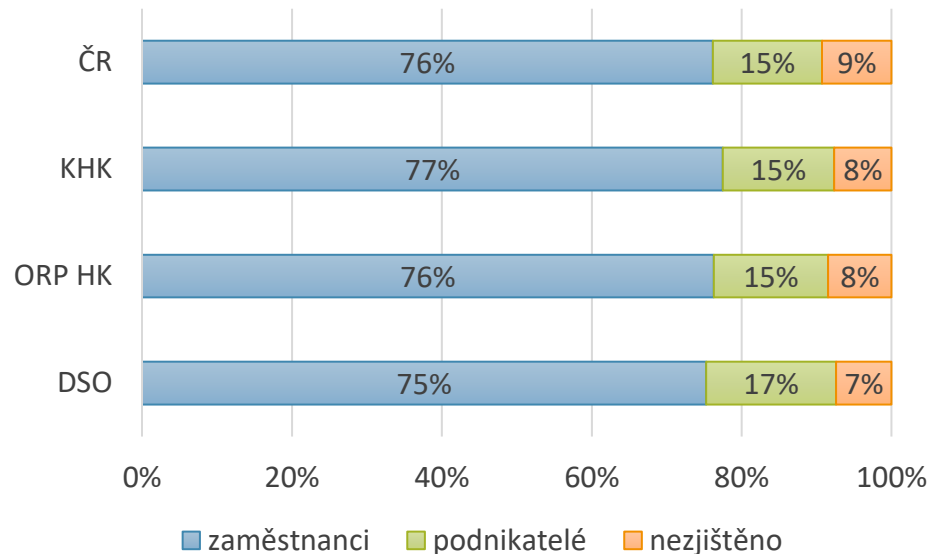


Struktura obyvatelstva dle ekonomické aktivity dle SLDB 2021



# Ekonomika – podnikatelská a zaměstnanecká aktivita

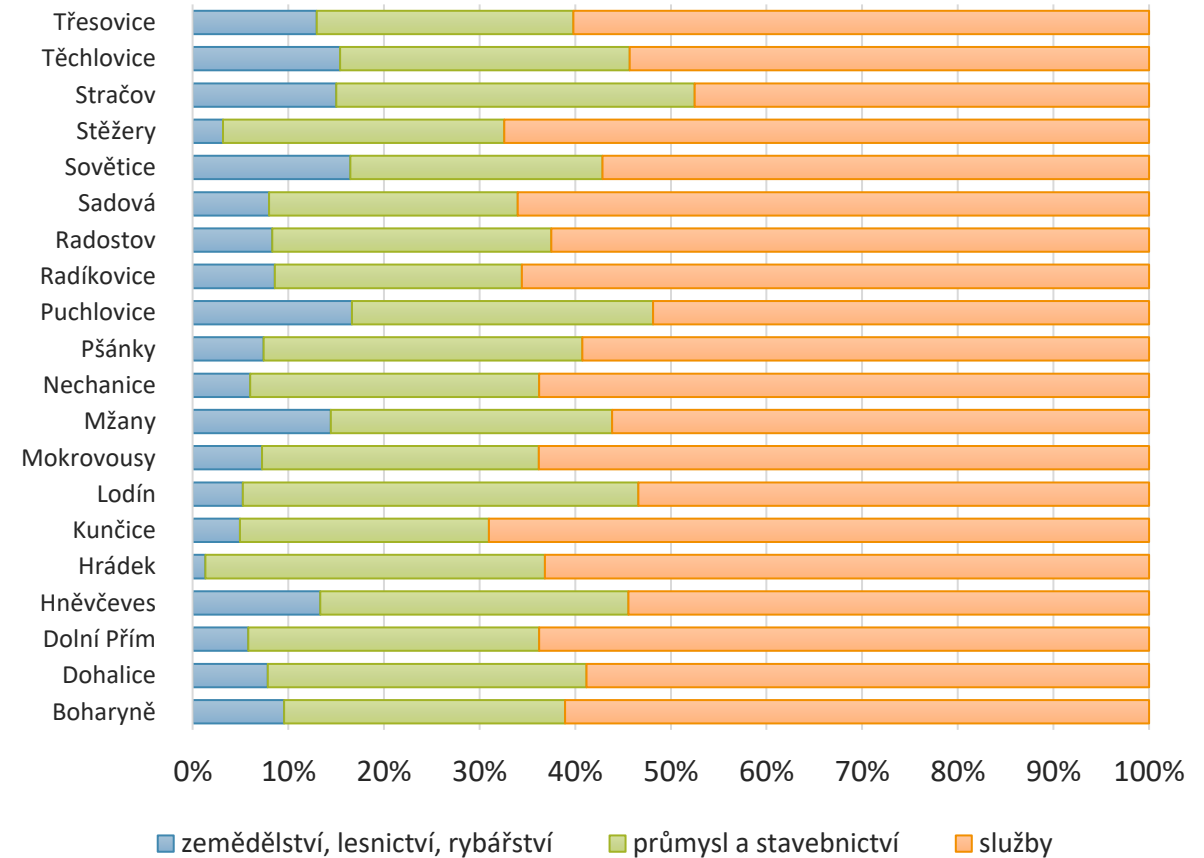
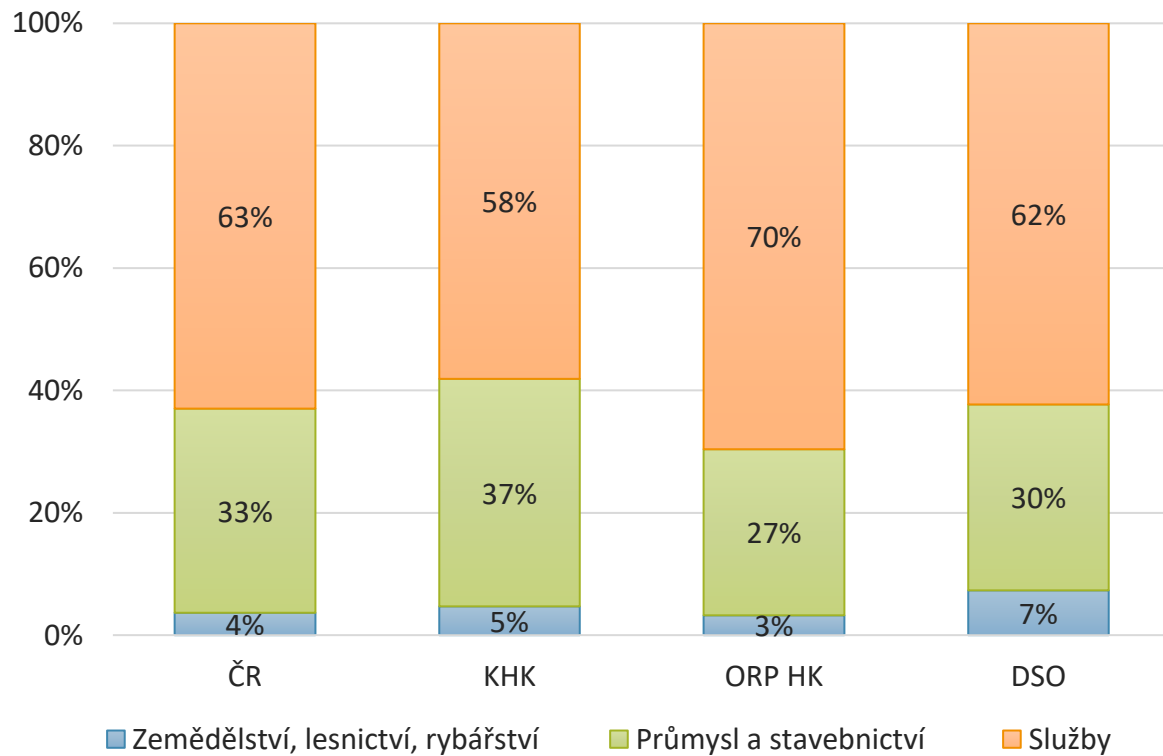
- Podíl **podnikajících osob** je vyšší než průměr za ČR, KHK a SO ORP Hradec Králové
- Nejvyšší **podíl podnikatelů** je v obcích Puchlovice, Stračov a Pšánky
- Nejvyšší **podíl zaměstnanců** je v obcích Sadová, Mokrovousy, Boharyně



Zaměstnanci x podnikající osoby k SLDB 2021

# Ekonomika – zaměstnanost dle sektorů

- Vyšší zaměstnanost v **primárním sektoru**, než je průměr za ČR, KHK i ORP Hradec Králové
- Nejvíce zaměstnaných v zemědělství v obci Nechanice



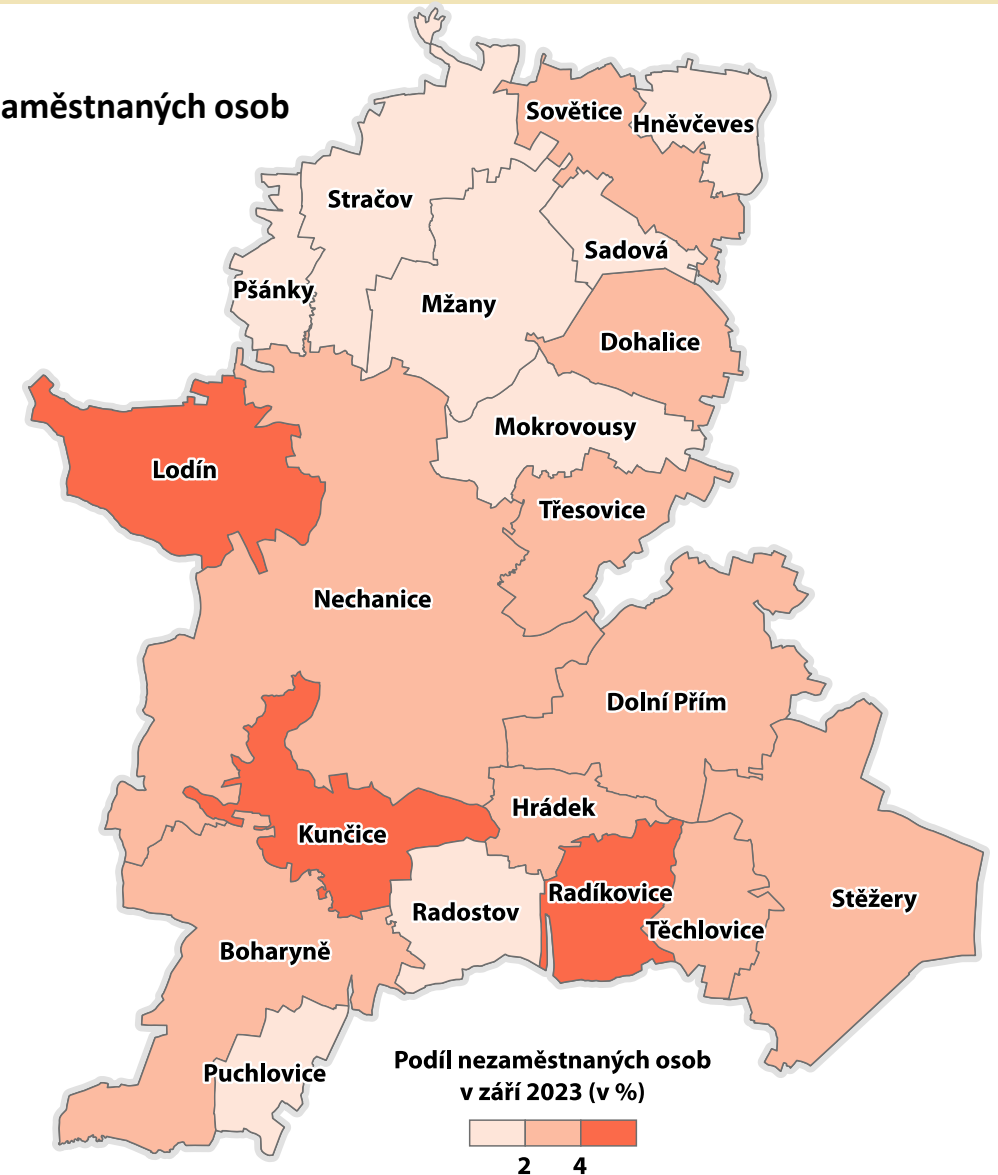
Zaměstnanost dle sektoru ekonomiky dle SLDB 2021



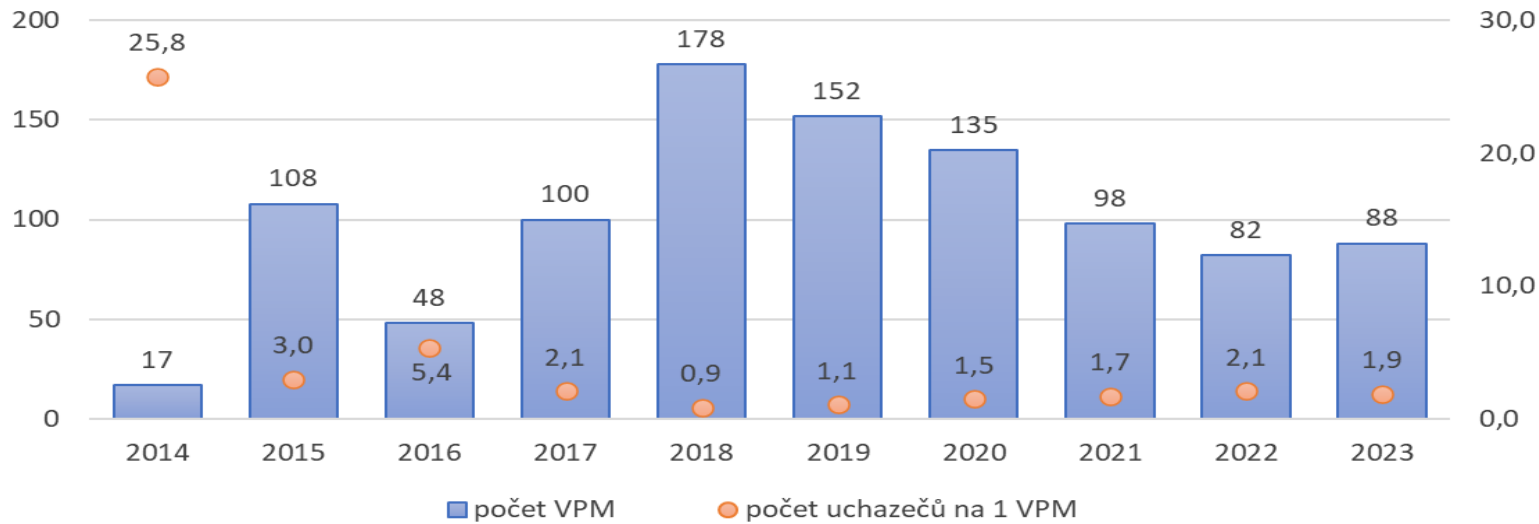
# Ekonomika – nezaměstnanost

- V září 2023 byla nezaměstnanost velmi nízká – 2,3 % pohybuje se pod průměrem v porovnání s vyššími územními celky (ČR, kraj, SO ORP Hradec Králové).
- Od roku 2014 nezaměstnanost klesá, kopíruje celorepublikový trend, od roku 2018 se výrazněji nemění.
- V září 2023 nejvyšší podíl nezaměstnaných byl v obci Radíkovice (7 %), Kunčice (4,1 %) a Lodín (4 %); naopak nulovou nezaměstnanost měla obec Pšánky a nízké hodnoty dosáhly i Mžany (0,7 %).
- Počet volných pracovních míst od roku 2020 v území stagnuje, výrazný pokles v počtu dosažitelných uchazečů byl na přelomu 2017/2018, následně spíše stagnuje.
- V mikroregionu bylo v září 2023 evidováno celkem **88 volných pracovních míst (VPM)** – největší počet měly Nechanice (37 VPM) a dále pak Těchlovice (13) .

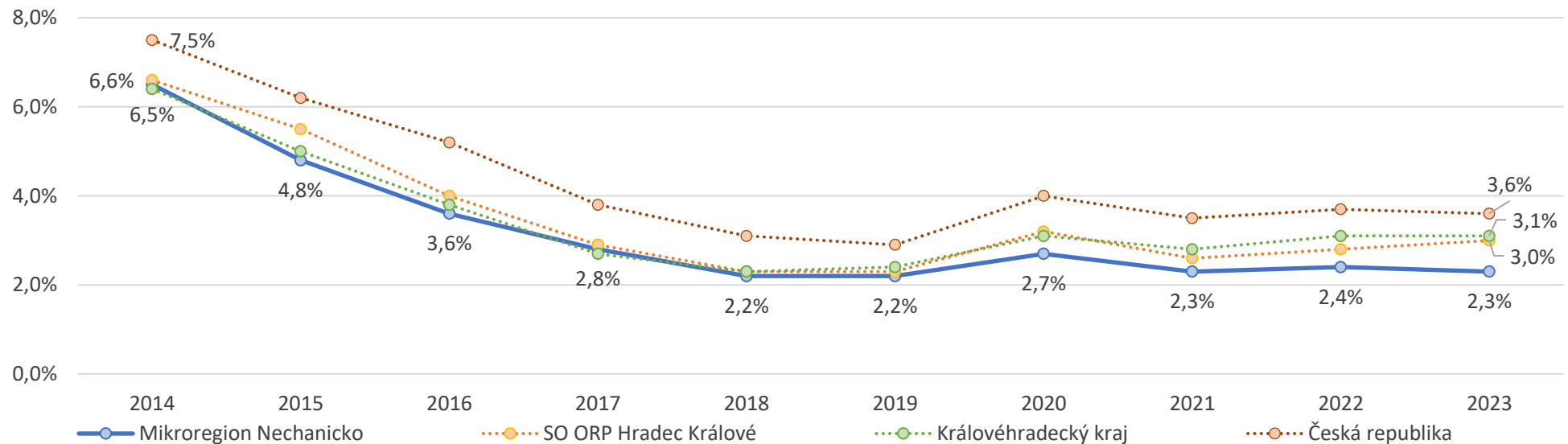
Podíl nezaměstnaných osob



# Ekonomika – nezaměstnanost



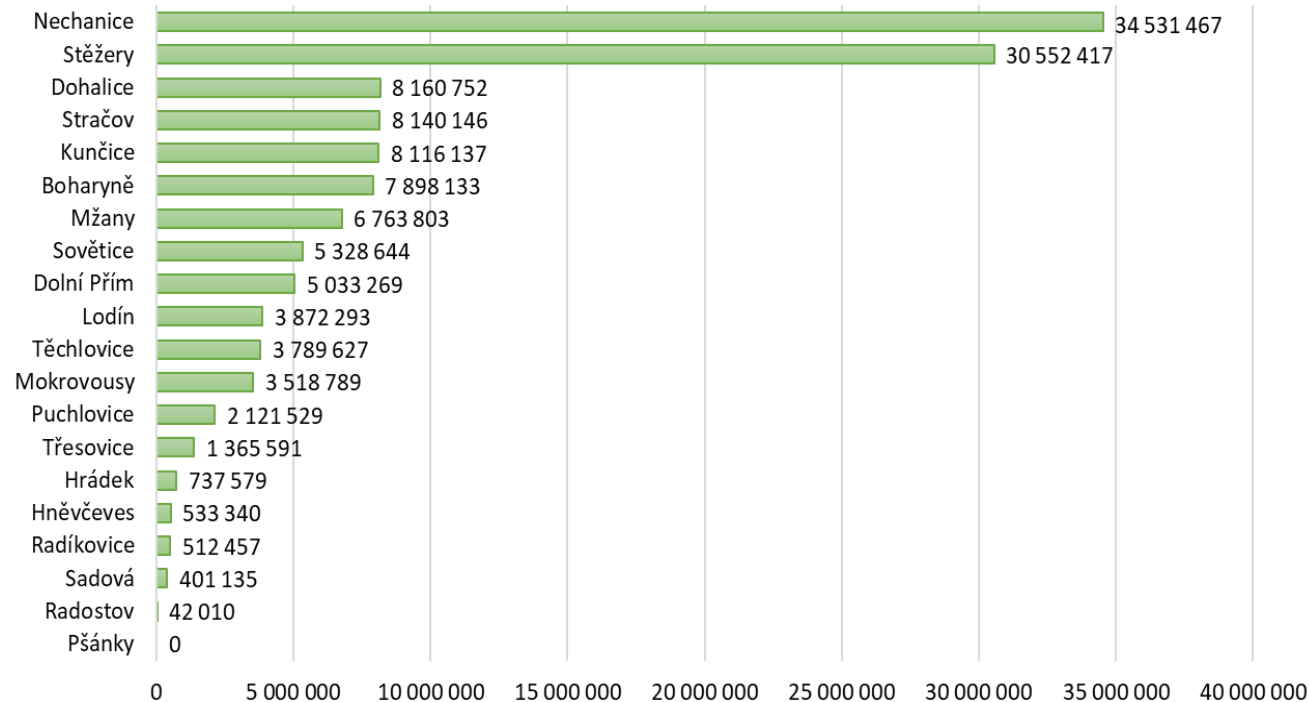
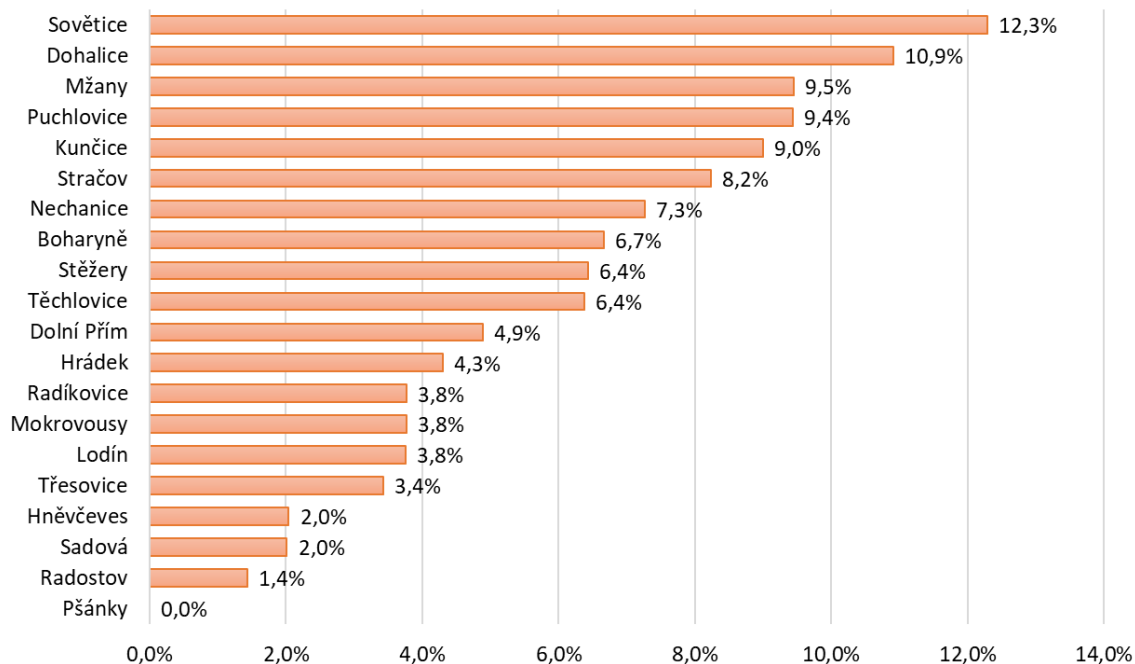
**Vývoj podílu nezaměstnaných osob**



# Ekonomika – exekuce

Územní celek	Podíl osob v exekuci v roce 2022 (v %)	Ø počet exekucí na 1 dlužníka
DSO Nechanicko	6,4	5,64
Královéhradecký kraj	6,1	6
Okres Hradec Králové	5,5	6,3
SO ORP Hradec Králové	5,3	6,3

- Podíl osob v exekuci v mikroregionu je 6,4 %, což je mírně více než v Královéhradeckém kraji
- Průměrná vymáhaná částka na 1 osobu v exekuci je 391 128 Kč, což je méně než v kraji
- Počet osob v exekuci výrazně klesl mezi roky 2020-2021 prakticky nemění, a klesá i dlužná částka
- Nejvyšší podíl osob v exekuci je v Sověticích (12,3 %), naopak nejvyšší celková vymáhaná částka je v Nechanicích více než 34 mil. Kč



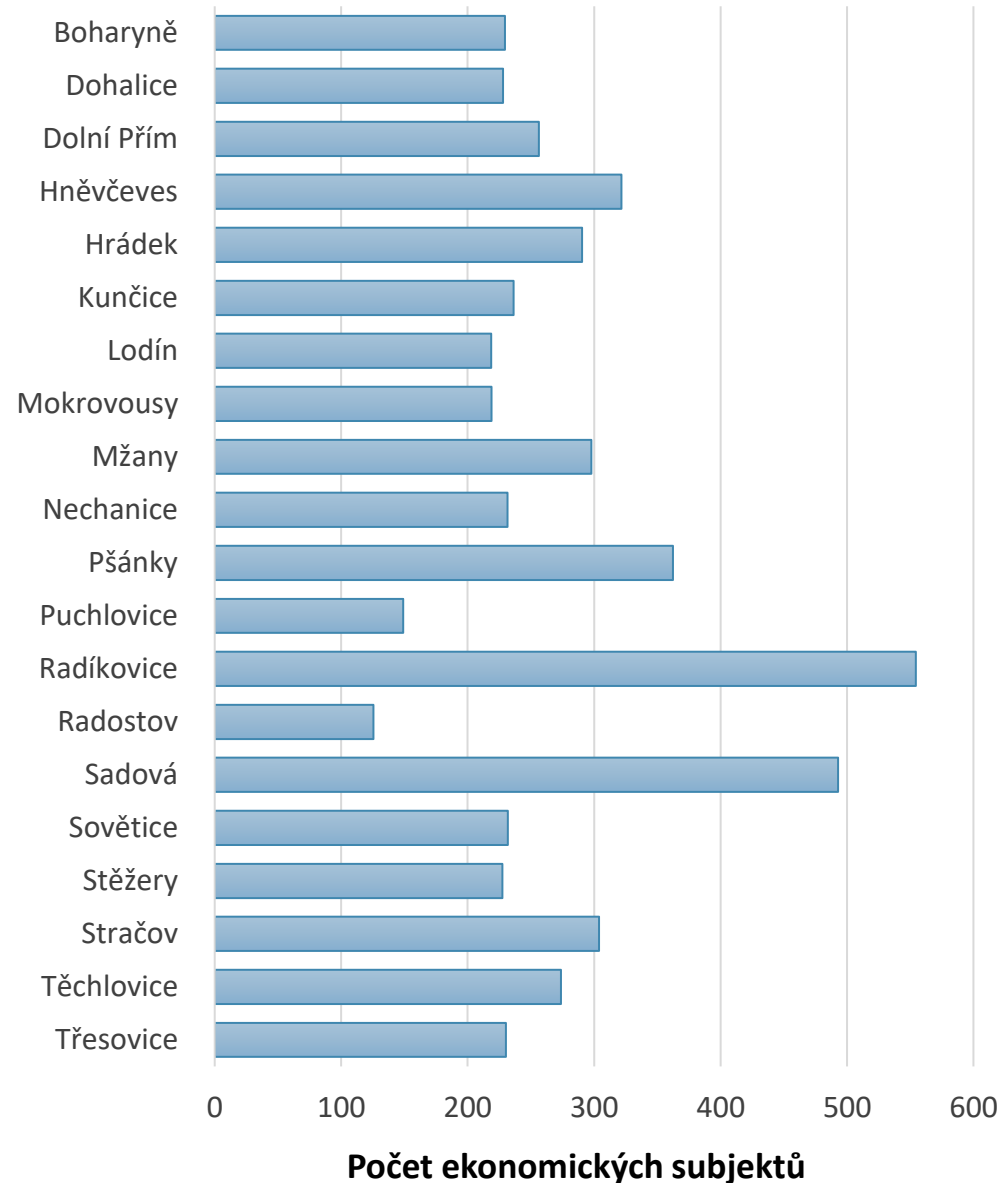
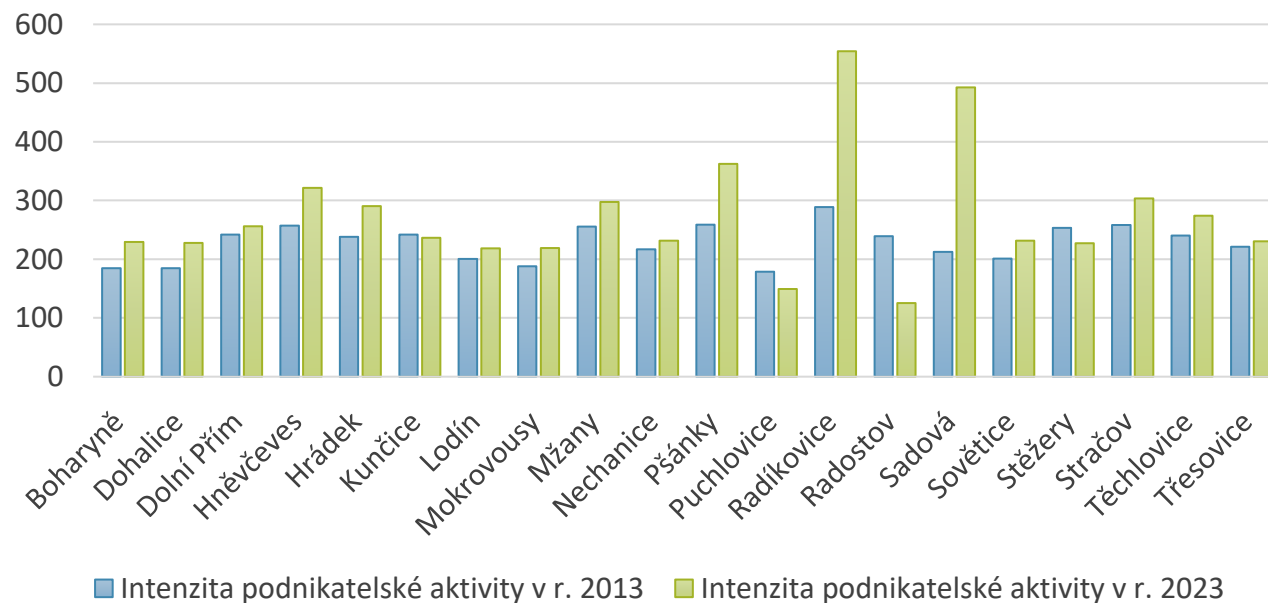
## Podíl osob v exekuci

Zdroj: Ministerstvo pro místní rozvoj

## Celková vymáhaná částka

# Ekonomika – podnikatelská aktivita

- V mikroregionu je 274 podnikatelů na 1 000 obyvatel – vyšší než průměr za ČR, KHK i SO ORP Hradec Králové.
- **Podnikatelská aktivita** (počet ekonomických subjektů na 1 000 obyvatel) je v mikroregionu nižší než je průměr za ČR, ORP Hradec Králové a vyšší než v KHK.
- Podnikatelská aktivita je v celém území DSO vyšší než v roce 2013.
- Nejvyšší počet podnikatelů na 1 000 obyvatel působí v obcích Radíkovice, Sadová, Pšánky.

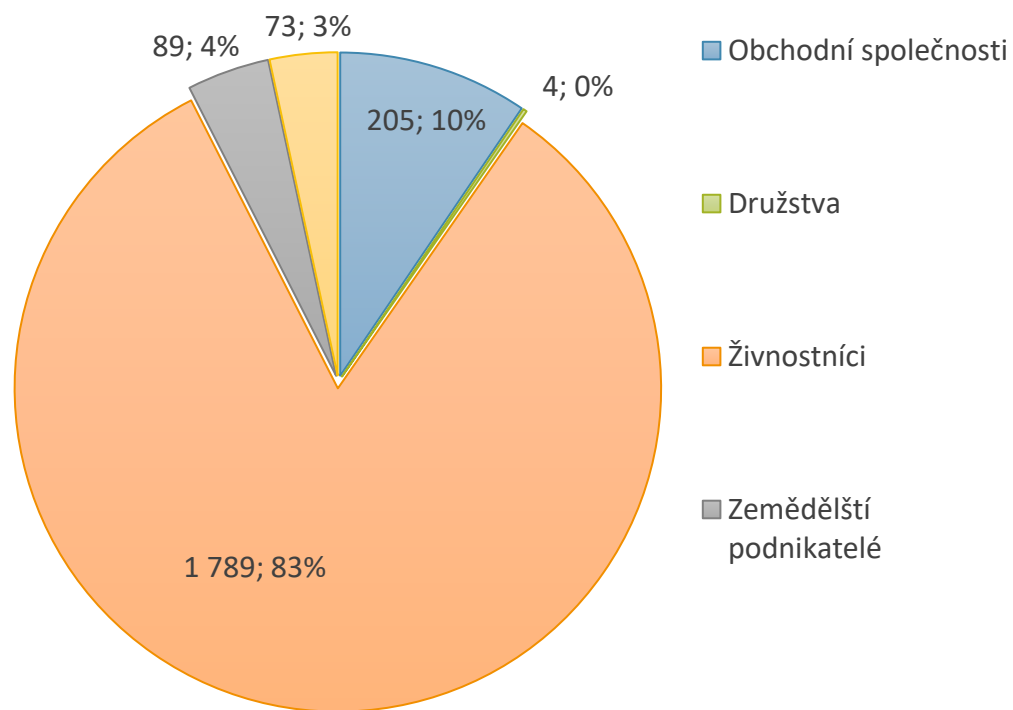


Podnikatelská aktivita v r. 2013 a 2023

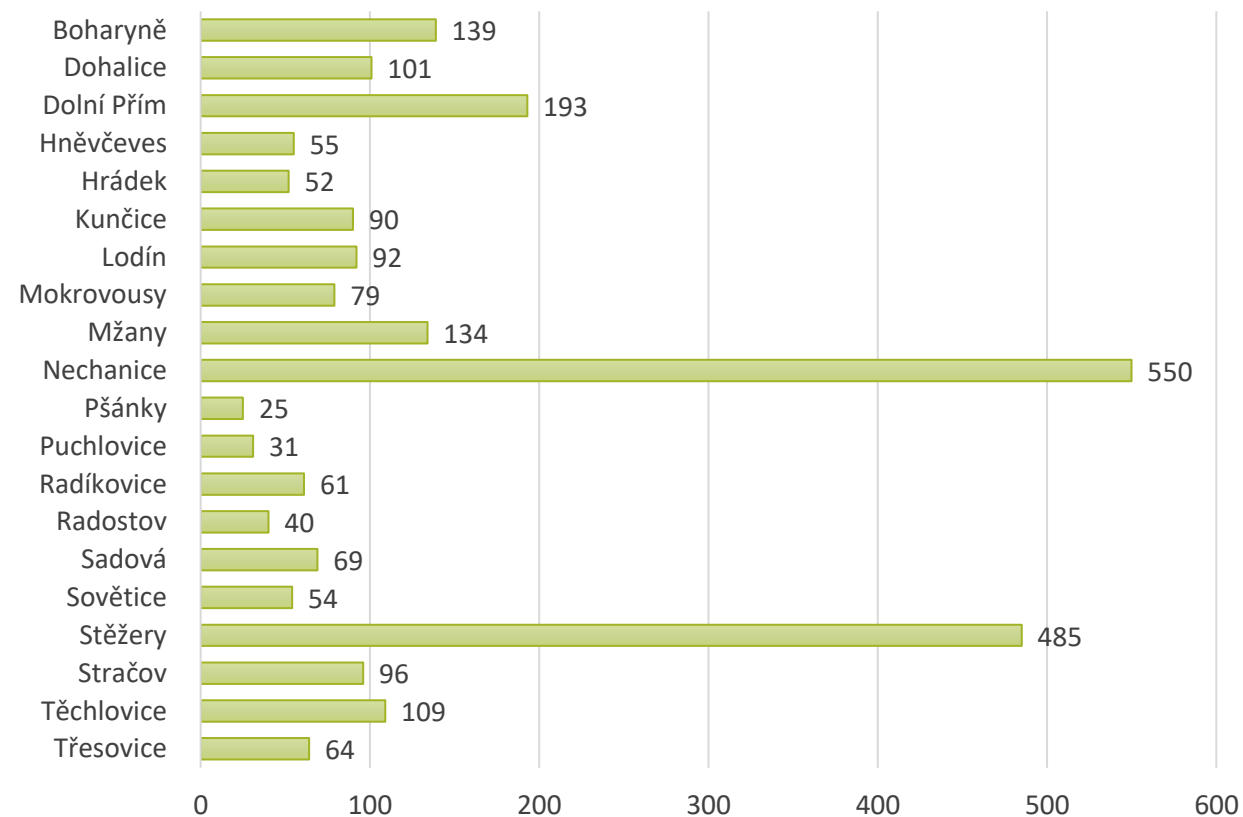
Počet ekonomických subjektů

# Ekonomika – ekonomické subjekty

- K 31. 3. 2023 v mikroregionu působí **2 519 ekonomických subjektů**.
- Nejvyšší počet podnikatelů na 1 000 obyvatel v obcích Radíkovice, Sadová, Pšánky.

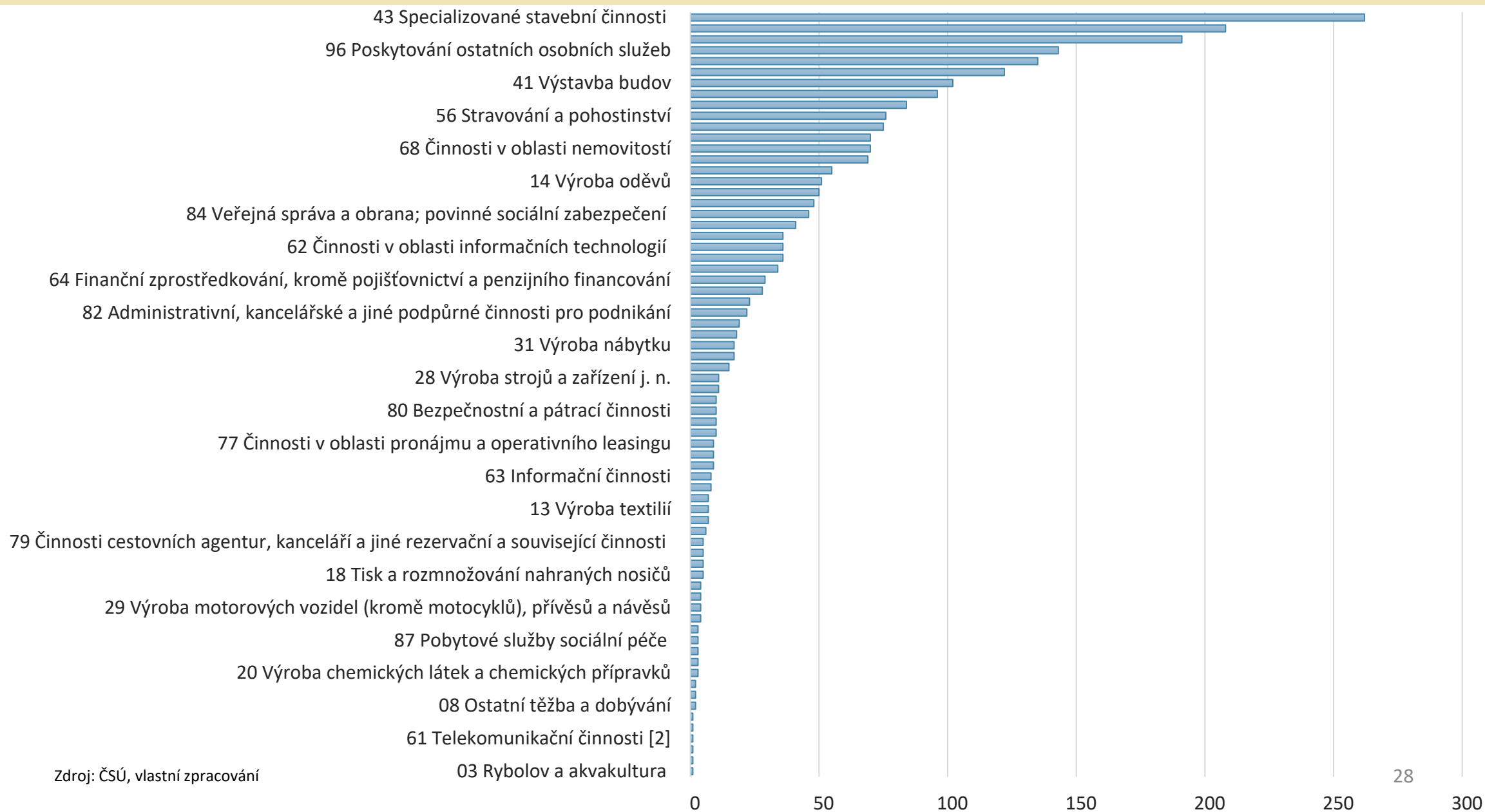


Počet a podíl ekonomických subjektů dle právní formy



Celkový počet podnikatelů

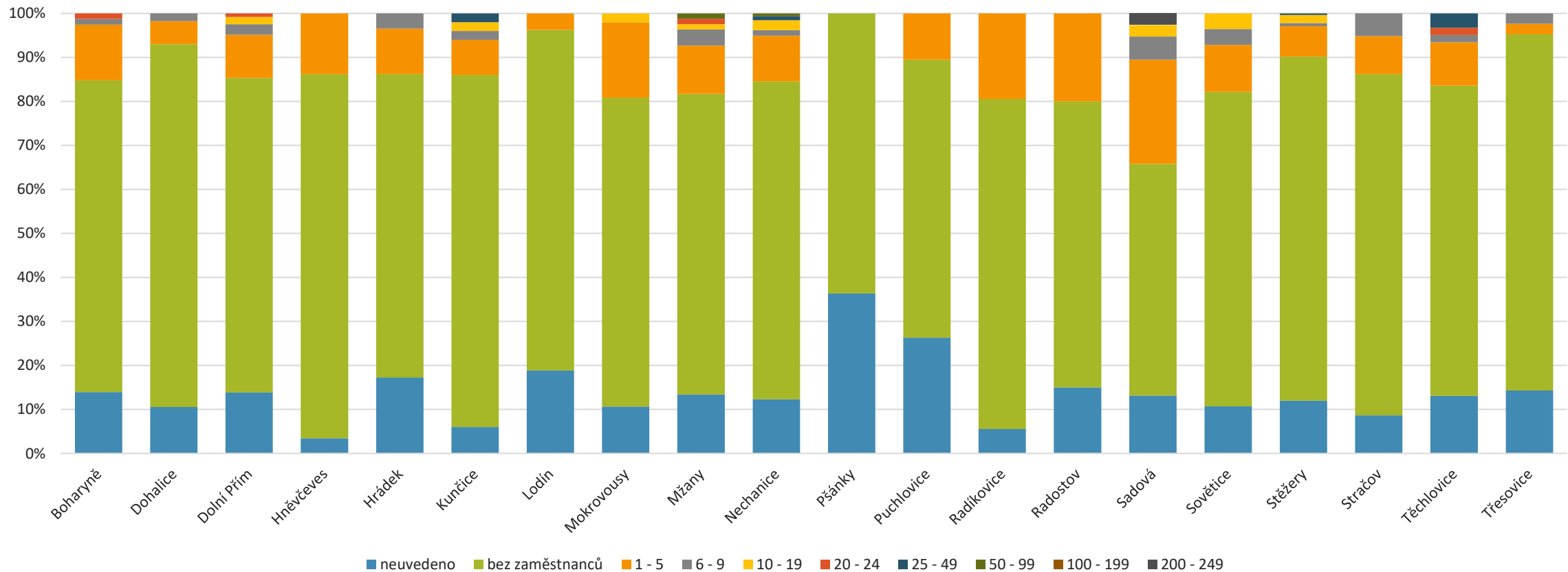
# Ekonomika – subjekty dle oboru činnosti



Zdroj: ČSÚ, vlastní zpracování

# Ekonomika – subjekty dle počtu zaměstnanců

- V území převládají firmy **bez zaměstnanců** (živnostníci a další podnikatelé).
- Nejvíce firem s vyšším počtem zaměstnanců je v Nechanicích a Mžanech.



Subjekty v mikroregionu dle počtu zaměstnanců k 31. 12. 2022

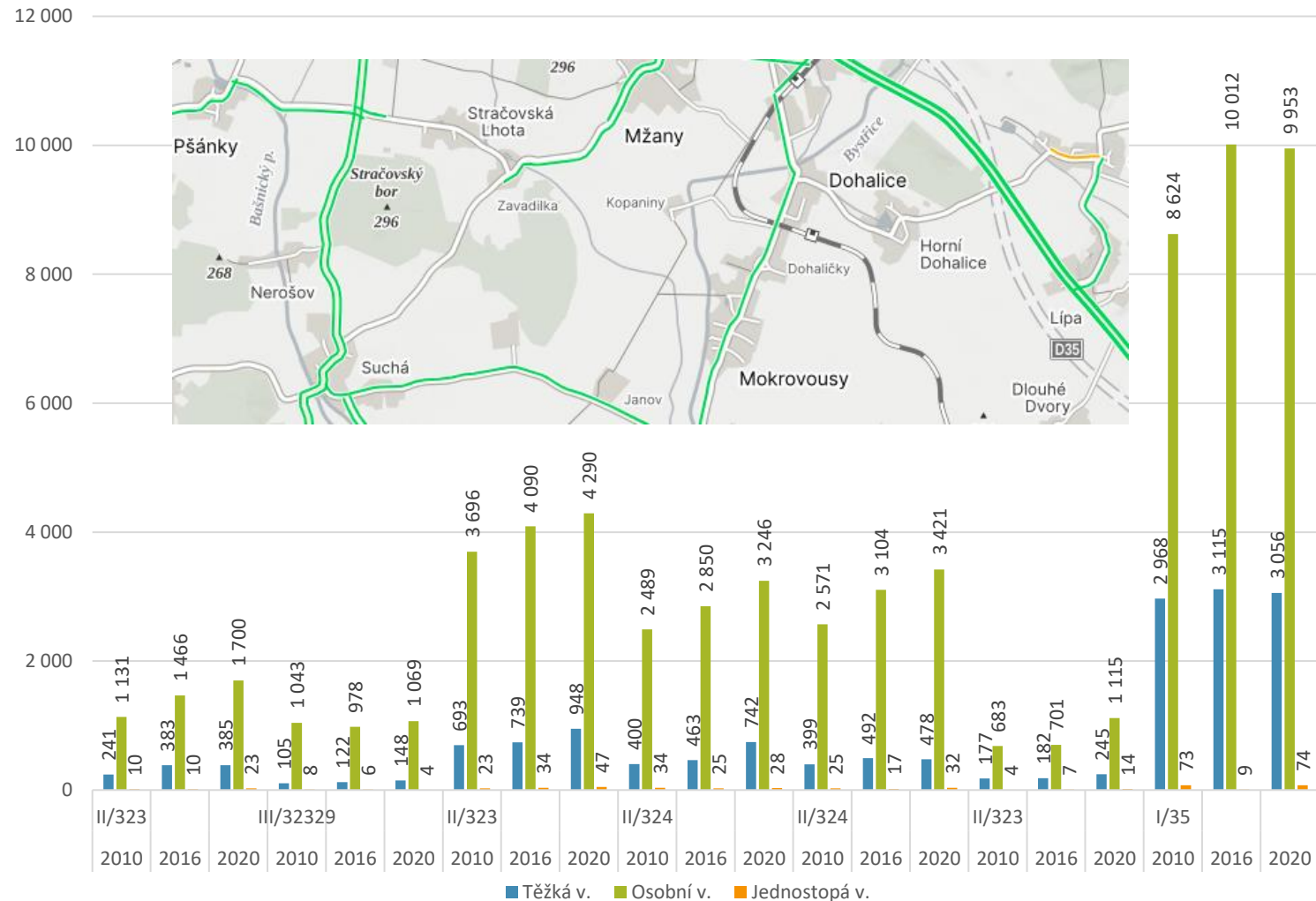
# Ekonomika – nejvýznamnější zaměstnavatelé, k 15. 6. 2023

Název podniku	Obec	Právní forma	Počet zaměstnanců	Hlavní činnost
LINDR.CZ s.r.o.	Sadová	Společnost s ručením omezeným	200–249	Výroba průmyslových chladicích a klimatizačních zařízení
Zemědělské družstvo Nechanice	Nechanice	Družstvo	50–99	Smíšené hospodářství
Základní škola a Mateřská škola, Nechanice, okres Hradec Králové	Nechanice	Příspěvková organizace	50–99	Základní vzdělávání na druhém stupni základních škol
Zemědělská akciová společnost Mžany, a.s.	Mžany	Akciová společnost	50–99	Smíšené hospodářství
PERNÍK s.r.o.	Těchlovice	Společnost s ručením omezeným	25–49	Výroba sucharů a sušenek; výroba trvanlivých cukrářských výrobků
Základní škola a mateřská škola Stěžery	Stěžery	Příspěvková organizace	25–49	Primární vzdělávání
B.E.T. spol. s r.o.	Nechanice	Společnost s ručením omezeným	25–49	Výroba strojů a zařízení j. n.
NADVIRNA s.r.o.	Těchlovice	Společnost s ručením omezeným	25–49	Výstavba bytových a nebytových budov
Dětský domov a školní jídelna, Nechanice, Hradecká 267	Nechanice	Příspěvková organizace	25–49	Ostatní pobytové služby sociální péče
Senior centrum Nechanice s.r.o.	Nechanice	Společnost s ručením omezeným	25–49	Sociální péče v domovech pro seniory a osoby se zdravotním postižením



# Dopravní infrastruktura – silnice

- **Komunikace I. třídy** I/35 nadnárodního významu, která je součástí evropských dopravních koridorů TEN-T prochází obcemi Dohalice, Mžany, Sadová a Stračov; do budoucna bude nahrazena novou komunikací – dálnicí s označení D35 (již probíhá výstavba úseku Hořice – Sadová).
- Síť **silnic II. třídy** zastupují silnice č. II/323 (Břehy – Milovice u Hořic) a silnice č. II/324 Chrudim – Městec Králové).
- Silnice č. II/323 je k datu 31. 12. 2022 dle úseků v nevyhovujícím až havarijním stavu, silnice č. II/324 je v dobrém až havarijním stavu.
- Nejdelší silniční síť tvoří **silnice III. třídy**, jejichž stav je ve většině případů neuspokojivý a vyžaduje komplexní opravu.



Sčítání na vybraných úsecích silnic v letech

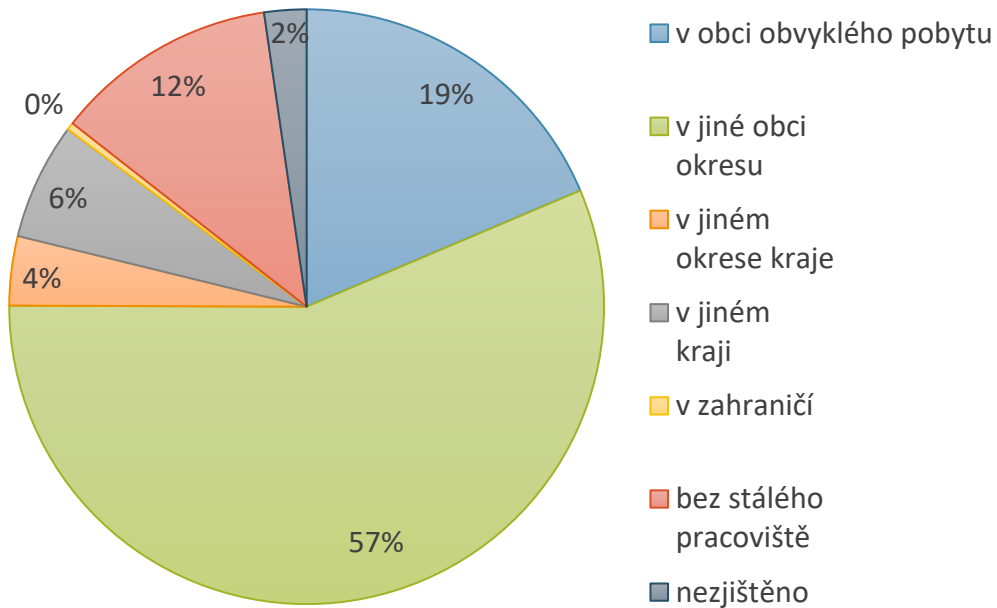
# Dopravní infrastruktura – ostatní druhy dopravy

- **Železniční doprava** je zastoupena pouze v obci Dohalice, Sadová a Hněvčevěves a jedná se o jednokolejnou trať č. 041 vedoucí mezi Hradcem Králové a Turnovem; vlakové spoje provozují České dráhy, a. s.
- V pracovní dny je dopravní obslužnost výše zmíněných obcí zajištěna každou hodinu, s výjimkou ranních hodin, kdy vlaky jezdí směrem do Hradce Králové i dvakrát do hodiny; doba jízdy do Hradce Králové je z Dohalic 18 minut, ze Sadové 20 minut z Hněvčevse 24 minut.
- **Autobusová doprava** je zajišťována soukromými dopravci ve všech obcích mikroregionu, mimo obec Dohalice; spojení jsou zajišťována zejména s obcemi směrem z/do Hradce Králové, Hořic, Nového Bydžova, Jičína, Nové Paky.
- Železniční a autobusová doprava je součástí systému IREDO (Integrovaná regionální doprava).
- **MHD** jsou obslouženy obce Stěžery, Stěžírky a Charbuzice, linku č. 16 vypravuje DPMHK.
- Využití cyklistické dopravy by se vzhledem k rovinatému terénu a blízkosti města Hradec Králové nabízelo i k dopravě do zaměstnání a podobným účelům; limitujícím faktorem může být, že všechny cyklistické trasy jsou vedeny po silničních komunikacích
- Pěší doprava je v obcích řešena po chodnících, které však v některých místech nejsou.

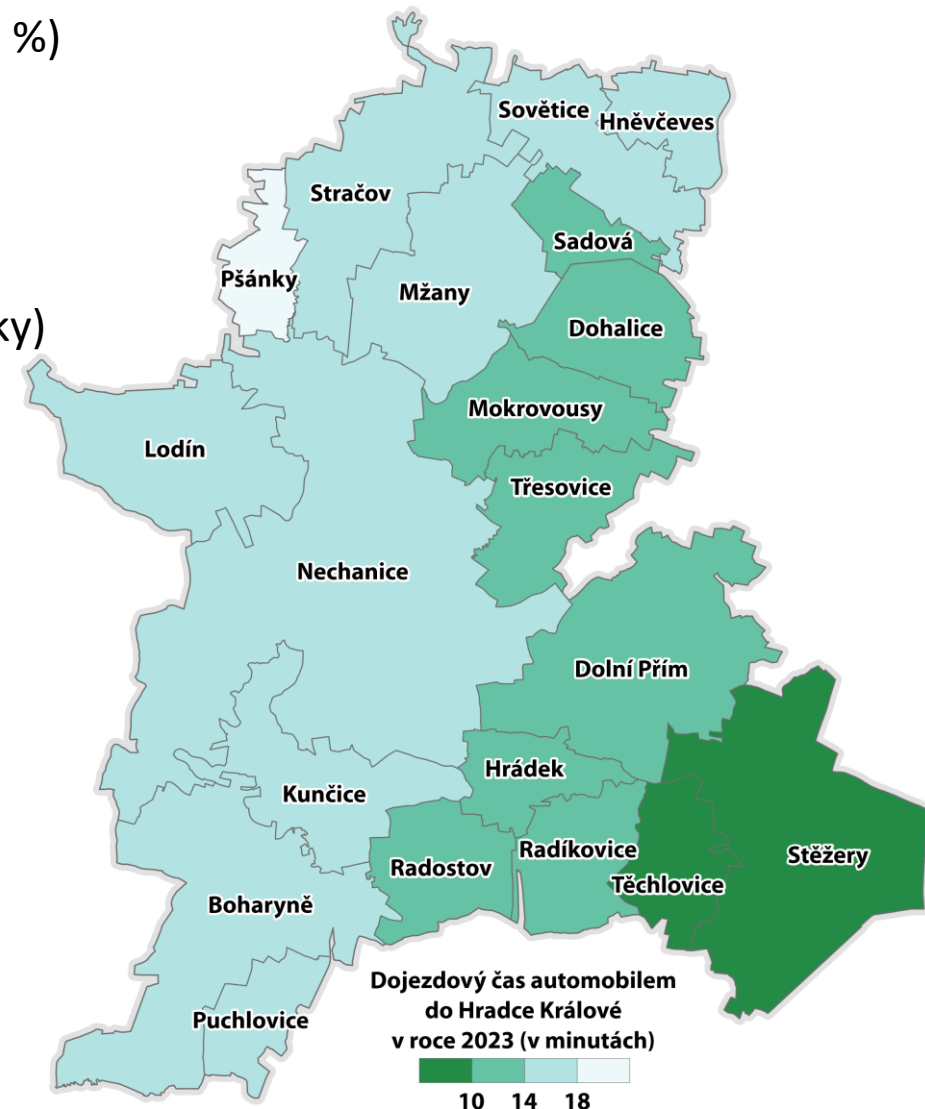


# Mobilita obyvatel – pracovní vyjíždka

- Nízký podíl ekonomicky aktivních obyvatel **pracujících v místě bydliště** (19 %)
- **Pracovní vyjíždka** je velmi vysoká, výrazně vyšší ve srovnání s ORP Hradec Králové, KHK
- 34 % z ekonomicky aktivních obyvatel vyjíždí za prací do HK, zbytek vyjíždí převážně do obcí okresu Hradec Králové (bez významnějších směrů vyjíždky)



Podíl pracovní vyjíždky dle místa vyjíždky



# Vybavenost řešeného území technickou dopravní infrastrukturou

Obec	Podíl domů v %:					
	s připojením na kanalizační síť	s vlastní čističkou odpadních vod	se žumpou nebo jímkou	bez kanalizace	se zavedeným plynem	se zavedeným vodovodem
Boharyně	11,31	16,07	72,02	0,6	65,32	98,27
Dohalice	3,06	14,29	82,65	0	72,27	99,15
Dolní Přím	59,46	8,56	31,98	0	74,25	100
Hněvčeves	39,62	7,55	50,94	1,89	80	98,15
Hrádek	23,21	10,71	64,29	1,79	80,36	100
Kunčice	7,08	19,47	73,45	0	77,31	99,15
Lodín	88,24	2,52	9,24	0	71,07	100
Mokrovousy	19,19	21,21	59,6	0	74,51	99,01
Mžany	18,92	9,91	70,27	0,9	83,19	100
Nechanice	93,39	2,17	3,99	0,45	66,33	99,43
Pšánky	29,17	0	70,83	0	64	100
Puchlovice	13,89	5,56	80,56	0	52,78	100
Radíkovice	5,56	3,7	90,74	0	75	98,18
Radostov	2,33	16,28	81,4	0	61,7	97,87
Sadová	37,11	7,22	55,67	0	74,75	100
Sověstice	27,78	9,26	61,11	1,85	0	100
Stěžery	23,85	15,58	60,58	0	77,32	99,81
Stračov	0	85	10	5	81,44	98,97
Těchlovice	99,22	0	0,78	0	83,64	100
Třesovice	25	18,18	56,82	0	70	100
<b>Celkem DSO</b>	<b>27,07</b>	<b>11,28</b>	<b>61,22</b>	<b>0,43</b>	<b>69,26</b>	<b>99,40</b>

# Dostupnost zdravotní péče a sociálních služeb

- V obcích Dohalice, Mžany a Stračov ordinuje praktická lékařka pro dospělé, přičemž v Mžanech a Stračově 2x týdně. Ordinance praktického lékaře je také v Nechanicích a Stěžerech.
- Stomatologie je k dispozici ve městě Nechanice a v obci Stěžery. V Třesovicích působí zubní laboratoř zabývající se výrobou snímatelných náhrad.
- Ordinance lékaře pro děti a dorost není již provozována v žádné obci mikroregionu.
- V obci Stěžery působí v Centru integrovaných služeb urologická ambulance, logopedie, dětská poradna, lékárna. V Nechanicích je gynekologická ambulance a lékárna. Za ostatními specializovanými zdravotnickými službami obyvatelé dojíždí zejména do Hradce Králové.



- Ve městě Nechanice je od roku 1996 v provozu Léčebna návykových nemocí, detašované pracoviště Psychiatrické kliniky Fakultní nemocnice HK a Univerzity Karlovy, Lékařské fakulty v Hradci Králové – specializace na dobrovolnou odvykací léčbu pro osoby starší 18 let závislé na alkoholu, nealkoholových drogách, patologickém hráčství a dalších formách návykového chování – např. sociální sítě, mobilní telefony, PC hry, nutkavé nakupování apod.
- V Nechanicích se nachází dětský domov pro děti a mládeže ve věku od 3 do 18 let bez závažných poruch chování. Po dovršení plnoletosti mohou mladí lidé zůstat v domově do 26 let za předpokladu, že se připravují na povolání.



# Dostupnost sociálních služeb

- Péči o seniory v mikroregionu nabízí soukromé zařízení Senior centrum Nechanice s.r.o. Cílovou skupinou jsou senioři zejména od 65 let věku, kteří jsou z důvodu snížené soběstačnosti odkázáni na pomoc druhých, lidé s chronickým onemocněním nebo se zdravotním postižením zejména v důsledku projevů stáří.
- V obci Stěžery je v plánu vybudovat lůžkový hospic, který bude provozovat Oblastní charita Hradec Králové.

## Projekt “Sociální práce v mikroregionu Nechanicko“



- Podpora osob vyloučených a sociálním vyloučením ohrožených, z komunity malých obcí mikroregionu Nechanicko, jedná se o osoby vyčleněné nebo ohrožené vyčleněním mimo běžný život společnosti, do které se v důsledku nepříznivé sociální situace, zdravotních handicapů nebo jiných omezení nemohou zapojit.
- Na území bude aktivně prováděna profesionální sociální práce a propagace sociálních služeb, tak aby o službách byli potřební informováni.
- V mikroregionu Nechanicko bude profesionální sociální práce zaměřena především na seniory ohrožené sociálním vyloučením, osoby se zdravotním postižením a pečující osoby a osoby vyloučené nebo ohrožené sociálním vyloučením v rámci poskytování sociálního bydlení, které je v území téměř nedostupné.
- Důležitou součástí bude úzká spolupráce se zástupci samospráv, pomoc při výkonu opatrovnictví, zvláštního příjemce dávky, vyjednávání se sociálními a dalšími službami atd. Dále úzká a pravidelná spolupráce s Magistrátem města Hradec Králové a Krajským úřadem Královéhradeckého kraje a také vzdělávání.

# Spolkový život, volný čas

Obec	Sběrný dvůr	Kulturní sál	Středisko pro volný čas	Kostel s náboženským využitím	Turistické informační centrum
Boharyně	ANO	ANO			
Dohalice		ANO		ANO	
Dolní Přím		ANO		ANO	
Hněvčeves				ANO	
Hrádek		ANO		ANO	
Kunčice			ANO		
Lodín		ANO			
Mokrovousy	ANO				
Mžany					
Nechanice		ANO		ANO	
Pšánky		ANO	ANO		
Puchlovice		ANO			
Radíkovice					
Radostov					
Sadová					
Sověstice	ANO	ANO			
Stěžery	ANO	ANO	ANO	ANO	
Stračov		ANO	ANO	ANO	ANO
Těchlovice	ANO	ANO	ANO		
Třesovice					
<b>Celkem DSO</b>	5x	12x	6x	7x	1x

- Obce si udržují zvyky místních tradic - posvícení, pouť Sv. Marka, masopust, adventní zpívání, mikulášské besídky, vítání občánků, sousedská posezení a různé oslavy.



# Spolkový život, volný čas

Obec	Víceúčelová tělocvična, sokolovna, sportovní hala	Jednoúčelové sportovní zařízení - kryté	Hřiště	Dětské hřiště	Koupaliště
Boharyně			ANO	ANO	
Dohalice	ANO		ANO	ANO	
Dolní Přím			ANO	ANO	ANO
Hněvčeves	ANO		ANO	ANO	
Hrádek			ANO	ANO	
Kunčice			ANO	ANO	
Lodín			ANO	ANO	ANO
Mokrovousy			ANO	ANO	
Mžany				ANO	
Nechanice	ANO		ANO	ANO	
Pšánky			ANO		
Puchlovice				ANO	
Radíkovice	ANO			ANO	
Radostov				ANO	
Sadová			ANO	ANO	
Sověstice			ANO	ANO	
Stěžery	ANO	ANO	ANO	ANO	
Stračov	ANO		ANO	ANO	ANO hasičská nádrž
Těchlovice	ANO	ANO	ANO	ANO	
Třesovice				ANO	
<b>Celkem DSO</b>	7x	3x	15x	19x	3x

- V obcích je velmi silná a široká spolková činnost, v každé obci i jednotlivých místních částech působí několik spolků, které jsou hlavními iniciátory místního společenského života.





# Přírodní a turistické atraktivity

- Území mikroregionu se řadí do turistického regionu Východní Čechy a do turistické oblasti Hradecko.
- Svým charakterem a podmínkami má území příhodné podmínky pro pěší turistiku a cykloturistiku, pro aktivní trávení volného času, jednodenní výlety, či krátkodobé pobyty.
- Nejznámější a nejzajímavější atraktivitou je **zámek Hrádek u Nechanic**, neogotický objekt vybudovaný v letech 1839 – 1857, ležící na mírné vyvýšenině u obce Hrádek, obklopený rozsáhlým přírodně – krajinářským anglickým parkem. Zámecká expozice nabízí ukázkou bydlení šlechty ve druhé polovině 19. století v původním historickém zařízení (reprezentační místnosti, apartmá hraběte a hraběnky, obrazárna, pokoje pro hosty, zámecká kaple).
- Další **zámecké objekty Dolní Přím, Stěžery** – oba objekty vyžadují výrazné investice, zámek **Stračov** je zrekonstruovaný, dnes prodejní galerie.



# Přírodní a turistické atraktivity

## Historicky cenné stavby:

- **tvrz v Dohalicích**
- sakrální stavby např. **kostel sv. Jakuba** v obci Stěžery a obci Stračov, sochy např. **sv. Alois** Dolní Přím, **sv. Jan Nepomucký** Pšánky, **plastika Madony** Třesovice, **sv. Jan Nepomucký zapsaného** kulturní památka v Mokrovousech
- **Harrachovská studna** v obci Mokrovousy
- **zvonička** a **Ukřižování** Pšánky, **Petříkův statek** s ojedinělou **vstupní brána**, která byla prohlášena kulturní památkou

## Zajímavosti:

- zázračná studánka“ chráněná památnými lipami v obci Mžany
- dub, jehož stáří se odhaduje na 600 let v Třesovicích
- Územím prochází **Naučná stezka „Bitva u Hradce Králové 3. 7. 1866 – jižní křídlo** - Území bojiště zasahuje do katastru obcí Dohalice, Dolní Přím, Hněvčeves, Mokrovousy, Sadová, Sovětice, Stěžery, Třesovice - v území s vesnickým osídlením středověkého původu se nachází několik stovek pomníků, hrobů i dělostřeleckých postavení

## Rodiště několika významných osobností:

- Ignác Raab, barokní malíř
- Jan Křtitel Vaňhal, hudební skladatel
- Jan Novopacký, malíř krajinář
- JUDr. Alois Rašín, první ministr financí ČSR
- JUDr. Jan Podlipný, primátor Prahy a první starosta České obce sokolské
- František Řehoř, spisovatel
- Eduard Čech, matematik

## Další atraktivity:

- **ZOOPARK a ekocentrum** Stěžery.
- **Golfové hřiště Hrádek** v areálu státního zámku Hrádek u Nechanic s devíti jamkami
- areál **Kempu Lodín** - nabídka koupání, ubytování, sportovní aktivity i občerstvení



# Přírodní a turistické atraktivity

## Historicky cenné stavby:

- **tvrz v Dohalicích**
- sakrální stavby např. **kostel sv. Jakuba** Stěžery, sochy např. **sv. Alois** Dolní Přím, **sv. Jan Nepomucký** Pšánky, **plastika Madony** Třesovice,
- **zvonička** a **Ukřižování** Pšánky, **Petříkův statek** s ojedinělou **vstupní brána**, která byla prohlášena kulturní památkou

## Zajímavosti:

- zázračná studánka“ chráněná památnými lipami v obci Mžany
- dub, jehož stáří se odhaduje na 600 let v Třesovicích
- Územím prochází **Naučná stezka „Bitva u Hradce Králové 3. 7. 1866 – jižní křídlo** - Území bojiště zasahuje do katastru obcí Dohalice, Dolní Přím, Hněvčeves, Mokrovousy, Sadová, Sovětice, Stěžery, Třesovice - v území s vesnickým osídlením středověkého původu se nachází několik stovek pomníků, hrobů i dělostřeleckých postavení

## Rodiště několika významných osobností:

- Ignác Raab, barokní malíř
- Jan Křtitel Vaňhal, hudební skladatel
- Jan Novopacký, malíř krajinář
- JUDr. Alois Rašín, první ministr financí ČSR
- JUDr. Jan Podlipný, primátor Prahy a první starosta České obce sokolské
- František Řehoř, spisovatel

## Další atraktivity:

- **ZOOPARK a ekocentrum** Stěžery.
- **Golfové hřiště Hrádek** v areálu státního zámku Hrádek u Nechanic s devíti jamkami
- areál **Kempu Lodín** - nabídka koupání, ubytování, sportovní aktivity i občerstvení





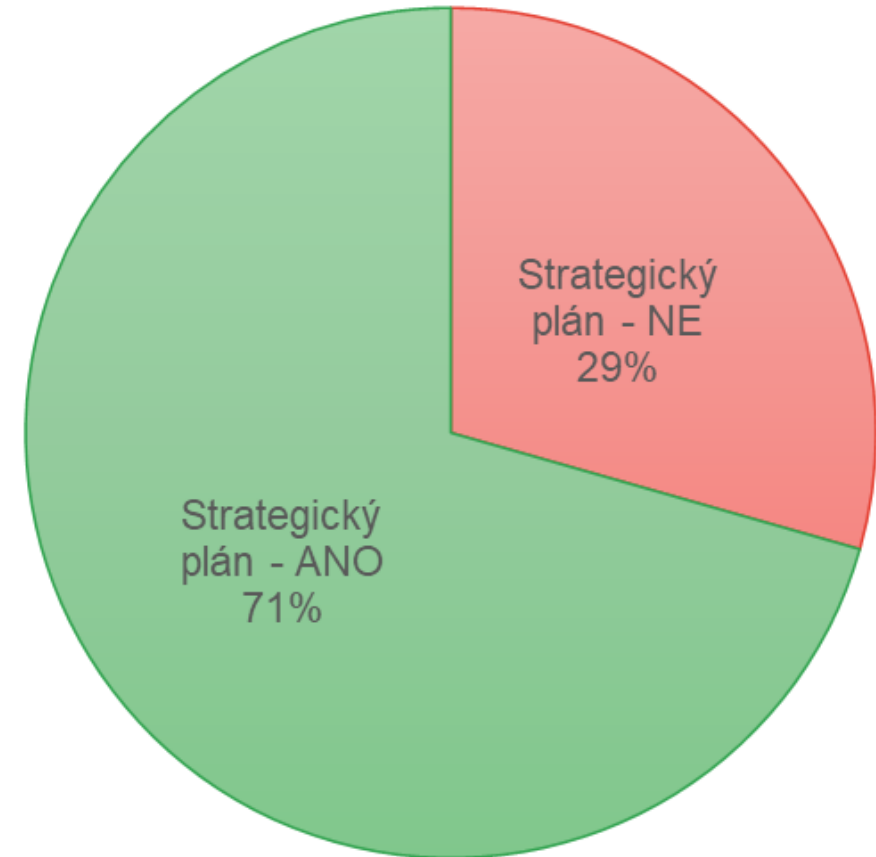
- **Zpravodaje v Mikroregionu Nechanicko:**
  - Zpravodaj Mikroregionu Nechanicko
  - *Zpravodaj Centra společných služeb*



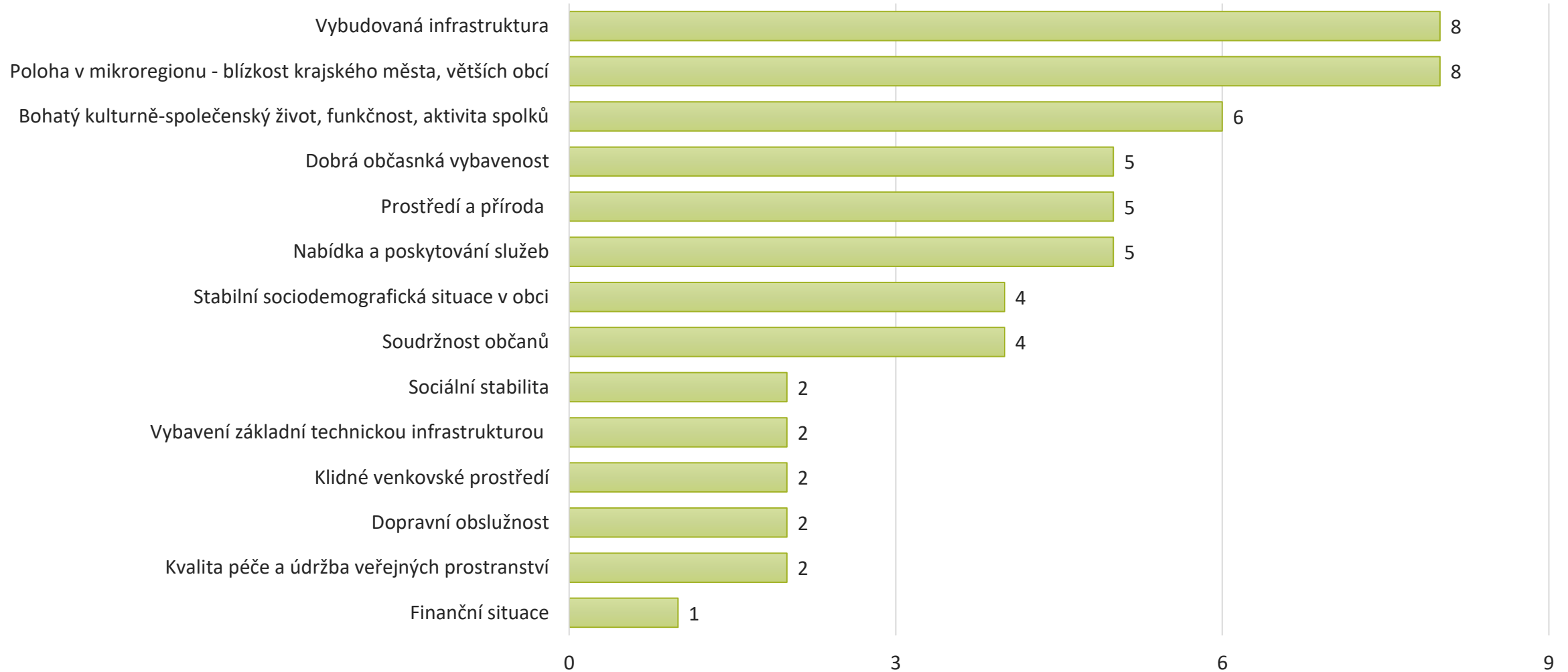
- **Facebooková skupina**  
[Mikroregion Nechanicko - akce a dění](#)
- **Zpravodaje partnerů:**
  - Zpravodaj MAS Hradecký venkov
  - Zpravodaj Místní akční plán vzdělávání III ORP HK
  - Zpravodaj Komunitní a sociální práce na venkově
- **Další zdroje:**
  - Webové stránky [www.nechanicko.cz](http://www.nechanicko.cz)
  - Úřední desky
  - Pořádané akce
  - Kancelář DSO
  - Obecní úřady
  - ...

# Dotazníkové šetření – existence rozvojového plánu

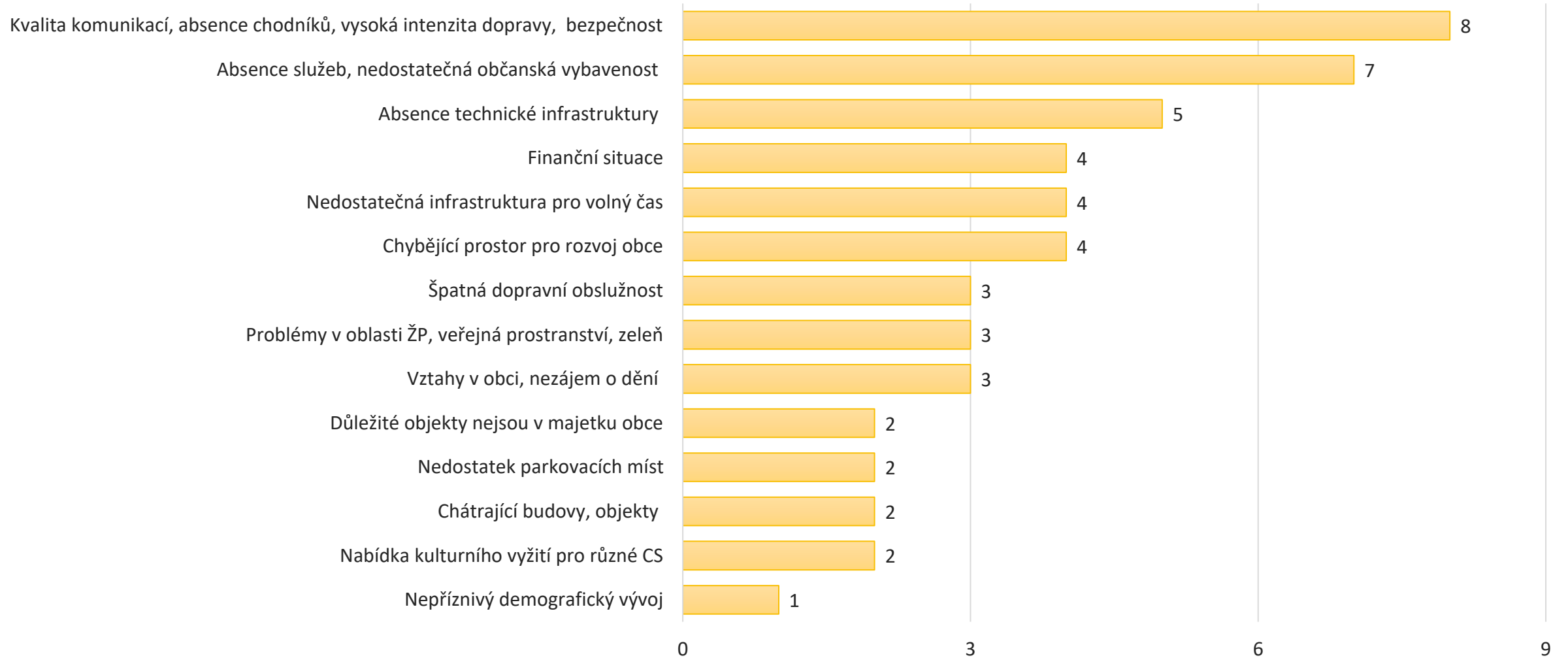
- návratnost 85 % (17 obcí - Boharyně, Dohalice, Dolní Přím, Hněvčoves, Hrádek, Kunčice, Lodín, Mokrovousy, Mžany, Nechanice, Pšánky, Puchlovice, Radíkovice, Radostov, Sovětice, Stěžery, Těchlovice)
- 13 obcí má zpracován strategický plán



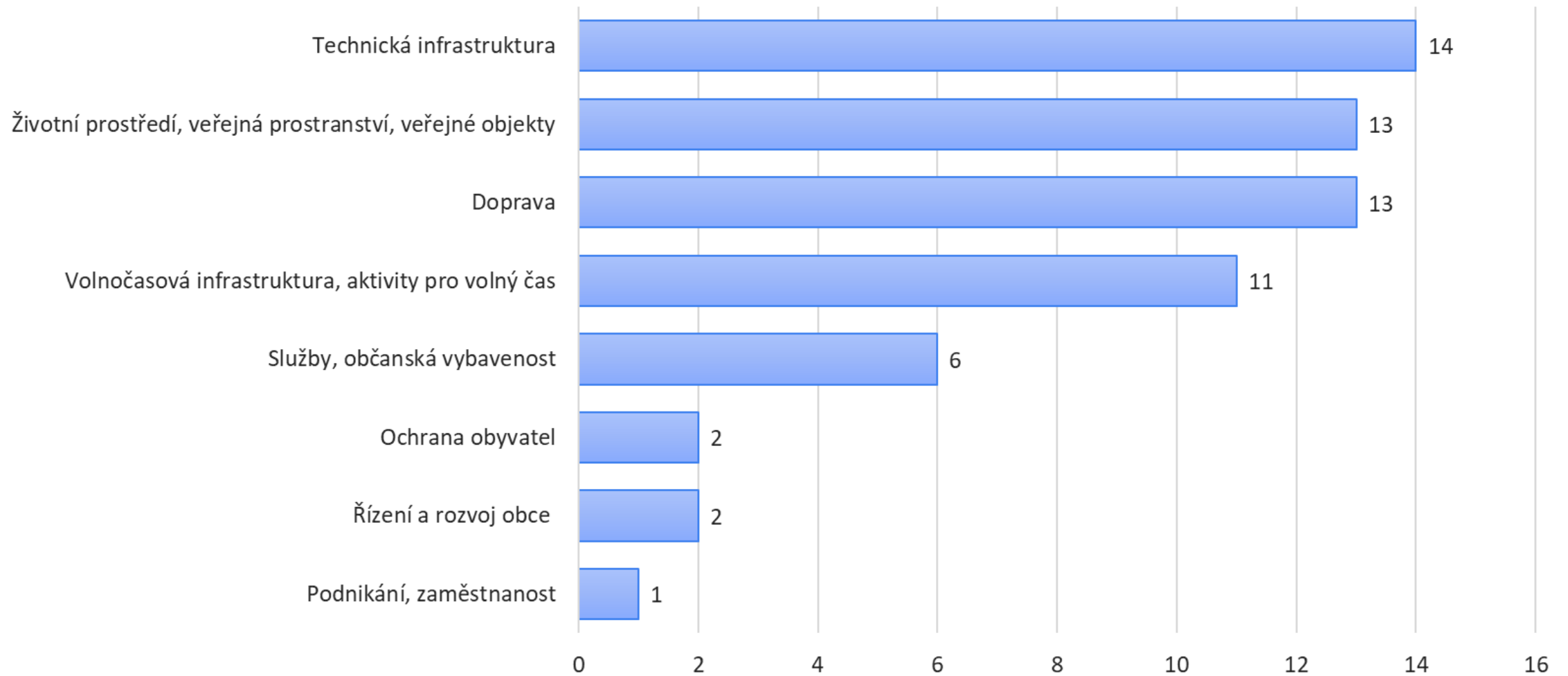
# Dotazníkové šetření – hlavní pozitiva obce



# Dotazníkové šetření – hlavní negativa obce

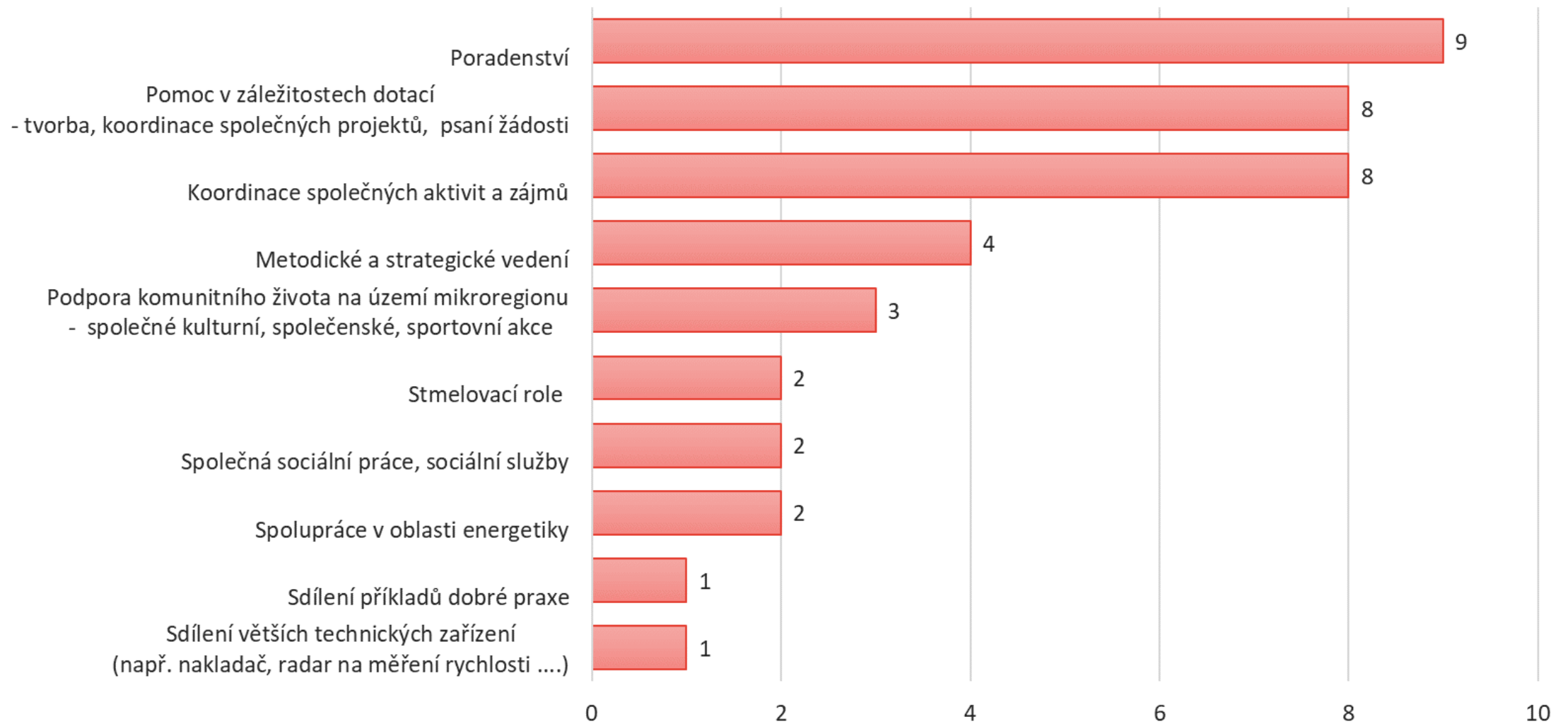


# Dotazníkové šetření – hlavní směry rozvoje

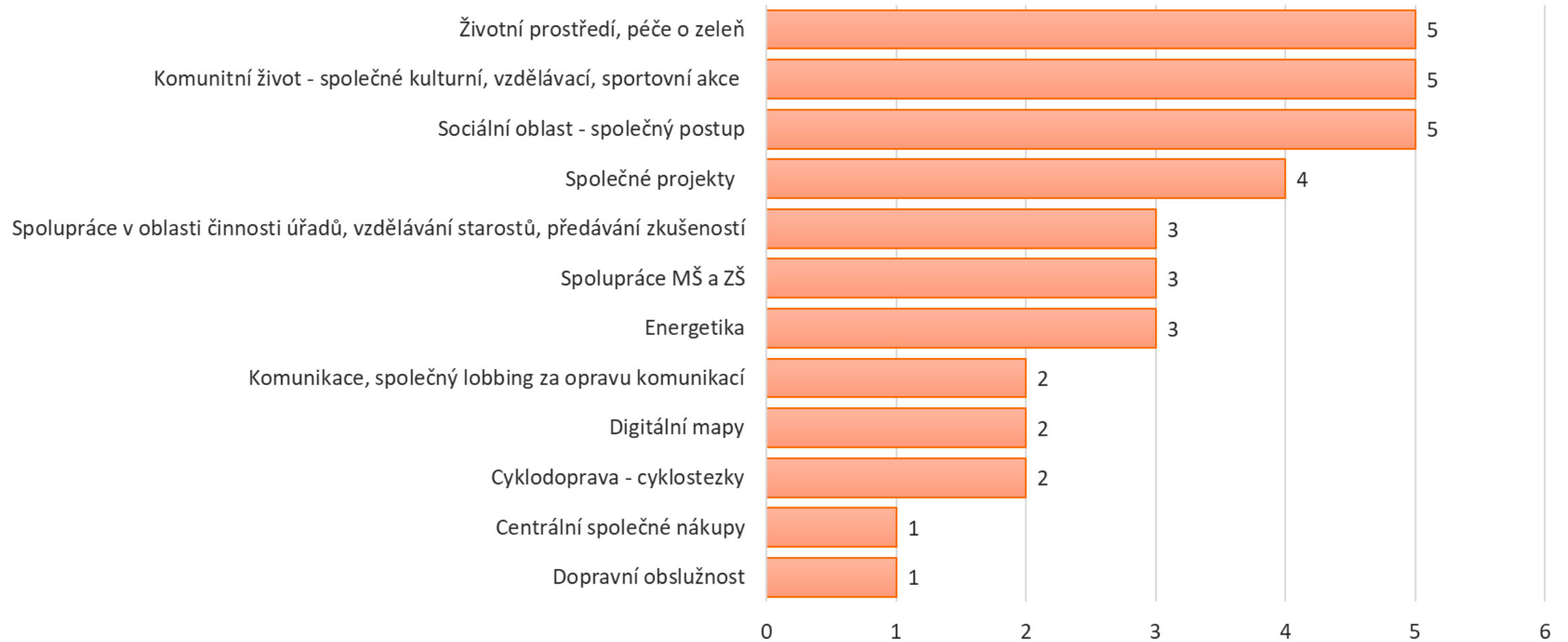




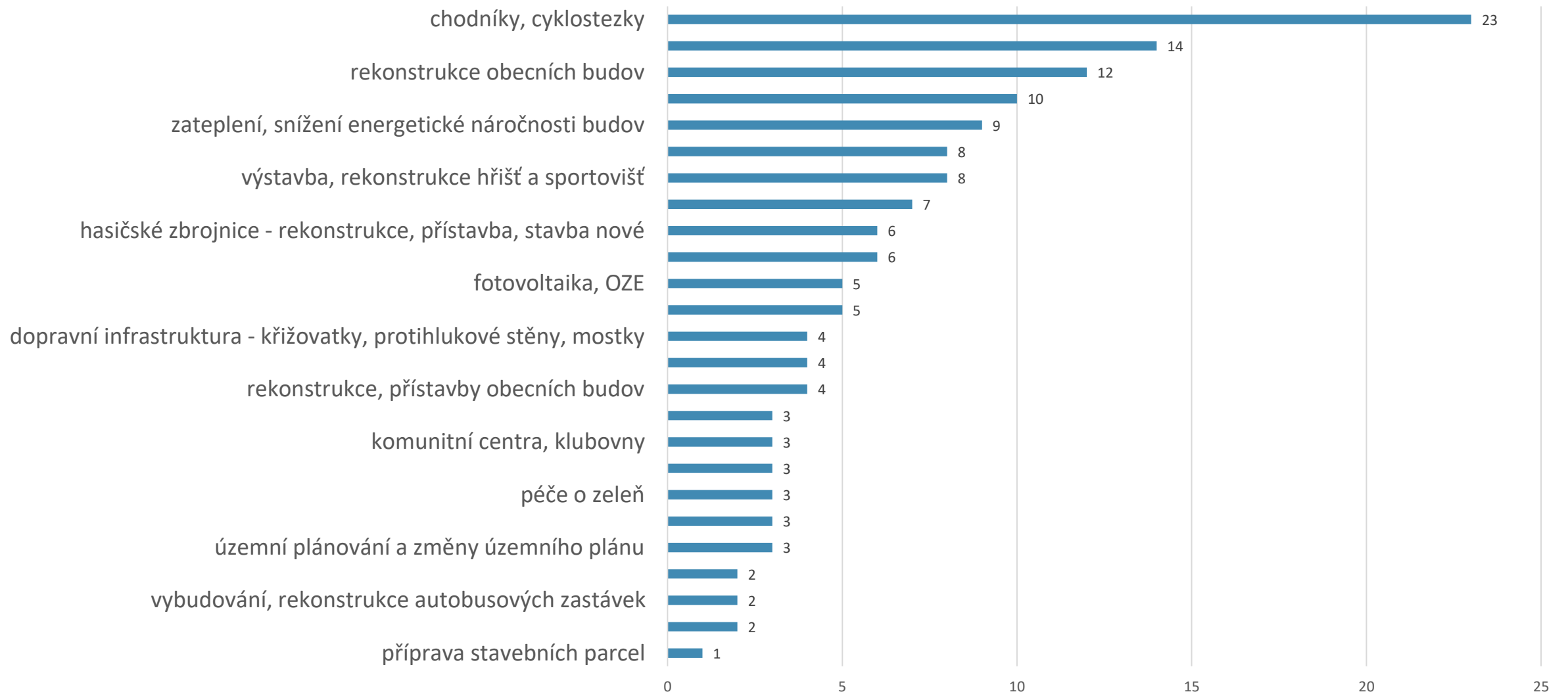
# Dotazníkové šetření – role DSO



# Dotazníkové šetření – společné aktivity obcí DSO



# Dotazníkové šetření – společné aktivity obcí DSO



# Hlavní celková pozitiva a negativa obcí

## POZITIVA

- populačně přírůstkové území
- výhodná věková struktura (mladší populace)
- vyšší porodnost ve srovnání s vyššími územními celky
- dlouhodoběji vyšší intenzita bytové výstavby a široká nabídka rozvojových ploch pro bydlení
- pokles neobydlených domů
- blízkost krajského centra a služeb na něj vázaných
- solidní vybavenost sportovně-rekreační infrastrukturou
- nízká míra nezaměstnanosti, vyšší podíl ekonomicky aktivních
- absence územně koncentrovanějších sociálních problémů a socio patogenních jevů
- nabídka rozvojových ploch pro bydlení, pokles neobydlených domů
- dobrá dopravní obslužnost, budoucí napojení na D35
- vyšší míra podnikatelské aktivity
- nižší zastoupení osob bez vzdělání, se základním vzděláním včetně nedokončeného v porovnání s průměrem KHK i ČR

## NEGATIVA

- klesající přirozený přírůstek
- rostoucí průměrný věk a index ekonomického zatížení
- špatný stav některých komunikací (silnice II. a III. třídy)
- absence chodníků a přechodů pro chodce, dílčí dopravní závady
- podvybavenost v segmentu vodohospodářské infrastruktury (častá absence splaškové kanalizace s ČOV)
- problematická dostupnost sociálních a zdravotních služeb
- cyklotrasy vedeny po silnicích
- vysoký podíl vyjíždějících do škol a zaměstnání z řešeného území
- nedostatek pracovních příležitostí v místě bydliště
- dílčí negativní dopady suburbánní polohy mikroregionu vzhledem k HK
- nižší vzdělanost – nižší podíl obyvatel s VŠ vzděláním v porovnání s průměrem SO ORP Hradec Králové a ČR
- chátrající objekty v obcích (soukromé i obecní)

Ve spolupráci s  
obcemi **Mikroregionu Nechanicko**

zpracovalo

**Centrum investic, rozvoje a inovací**

Soukenická 54  
500 03 Hradec Králové  
tel.: +420 495 817 802  
e-mail: [info@cirihk.cz](mailto:info@cirihk.cz)

[rozvoj@cirihk.cz](mailto:rozvoj@cirihk.cz)

[www.cirihk.cz](http://www.cirihk.cz)



**Řešitelský tým CIRI:**

Mgr. Jana Sklenářová [sklenarova@cirihk.cz](mailto:sklenarova@cirihk.cz)

Ing. Tomáš Mejstřík [mejstrik@cirihk.cz](mailto:mejstrik@cirihk.cz)

Koordinátoři za **Mikroregion Nechanicko:**

Jana Pečenková, starostka obce  
Mokrovousy – [ou@mokrovousy.cz](mailto:ou@mokrovousy.cz)

Zpracováno v období: květen–listopad  
2023

Fotografie: Věra Kobrová, Viktor Čáp,  
Karolína Kafková, Jana Pečenková

